

## SEZNAM VYJÁDŘENÍ

### Město Kroměříž - chodník v ul. Obvodová

Číslo	Organizace	Druhý název	Adresa	Datum vydání	Značka
1	Městský úřad Kroměříž	koordinované stanovisko - OŽP	Velké nám. 115, 767 01 Kroměříž	19.12.2022	MeUKM/085373/2022/03/OŽP/DoS
2	Městský úřad Kroměříž odbor služeb	koordinované stanovisko - OŽP	Velké nám. 115, 767 01 Kroměříž	01.11.2022	KS č. 0747/22
3	Kroměřížské technické služby		Kaplanova 2959, 767 01 Kroměříž	07.11.2022	3455/BD/2022
4	Policie ČR, Krajské ředitelství policie ZLK	Územní odbor Kroměříž, DI	Březinova 2819, Kroměříž	06.10.2022	KRPZ-112598-2/ČJ-2022-150806
5	Hasičský záchranný sbor Zlínského kraje	Krajské ředitelství	Přilucká 213, Zlín	11.10.2022	HSZL-3583-2/KM-2022
6	Krajská hygienická stanice Zlínského kraje se sídlem ve Zlíně		Havlíčkovo nábřeží 600, Zlín	06.10.2022	KHSZL 27144/2022
7	Povodí Moravy, s.p.	Závod Střední Morava	Moravni náměstí 766, Uherské Hradiště	26.10.2022	PM-45829/2022/5203/Žu
8	NIPI ČR, o.s.		Havlíčková 4481/44, Jihlava 58601	19.10.2022	134220020
9	Česká telekomunikační infrastruktura a.s.		Olšanská 2681/6, Praha 3	06.10.2022	793325/22
10	Cyrtiek.net z.s.		Spáčilova 3194, 767 01 Kroměříž	04.10.2022	VYJ 263/2022
11a	E.ON Česká republika, s.r.o.	stanovisko	F. A. Gerstnera 2151/6, České Budějovice	03.10.2022	H18502-26209003
11b	E.ON Česká republika, s.r.o.	souhlas s činností v OP	F. A. Gerstnera 2151/6, České Budějovice	11.10.2022	L4570-27071575
12	GasNet, s.r.o.		Plynárenská 499/1, Brno		
13	Vodovody a kanalizace Kroměříž, a.s.		Kojetínská 3666, Kroměříž	11.10.2022	1235/2022

vyřizuje  
odbor  
e-mail  
telefon  
spisová značka  
číslo jednací  
datum  
počet stránek

Kateřina Dostálíková  
životního prostředí  
[katerina.dostalikova@mesto-kromeriz.cz](mailto:katerina.dostalikova@mesto-kromeriz.cz)  
[katerina.dostalikova@mestokm.cz](mailto:katerina.dostalikova@mestokm.cz)  
+420 573 321 323  
MeUKM/085373/2022/03/OZP/DoS  
MeUKM/085373/2022/0747/22  
19.12.2022  
7

**DS projekt, s.r.o.**  
**Těšánky 22**  
**768 02 Zdounky**

## Koordinované závazné stanovisko

ve smyslu § 4 odst. 7 zákona č. 183/2006 Sb., o územním plánování a stavebním řádu ve znění pozdějších předpisů  
(stavební zákon)

Stavebník: **Město Kroměříž, Velké náměstí 115/1, 767 01 Kroměříž, IČ 00287351**  
zastoupeno na základě plné moci ze dne 27.07.2022  
**DS projekt, s.r.o., Těšánky 22, 768 02 Zdounky, IČ 06784828.**

Dne 04.10.2022 obdržel Městský úřad Kroměříž, odbor životního prostředí žádost o vydání koordinovaného závazného stanoviska. Dne 16.12.2022 byla žádost doplněna. Městský úřad Kroměříž, odbor životního prostředí vydává koordinované závazné stanovisko k dokumentaci stavby „**MĚSTO KROMĚŘÍŽ – CHODNÍK V UL. OBVODOVÁ**“ pro účely společného územního a stavebního řízení.

Stavba je umístěna v katastrálním území Kroměříž na pozemku p. č. 1065/2, 1500/6, 1115/9, 1115/10, 1115/14, 1115/17, 1115/18, 1115/19.

Dokumentace řeší vybudování nového chodníku se společným provozem cyklistů a chodců v délce 235 m, a to podél komunikace v ul. Obvodová. Stavba územně i svým technickým charakterem navazuje na stávající chodníky a doplňuje tak chybějící úseky pro pěší a cyklisty.

Dokumentace vypracovaná: VII/2022

Projektant: DS projekt, s.r.o., Těšánky 22, 768 02 Zdounky, IČ 06784828

Městský úřad Kroměříž, odbor životního prostředí jako příslušný dotčený orgán veřejné správy v rámci výkonu přenesené působnosti podle § 61 odst. 1 písm. c) a § 66 zákona č. 128/2000 Sb. o obcích (obecní zřízení), v řízení vedeném podle § 4 odst. 7 zákona č. 183/2006 Sb., o územním plánování a stavebním řádu a v souladu s § 149 odst. 1 zákona č. 500/2004 Sb., správní řád, v platném znění, vydává k předložené dokumentaci stavby **SOUHLASNÉ** koordinované závazné stanovisko k ochraně dotčených veřejných zájmů, dle níže uvedených ustanovení zvláštních právních předpisů:

**zákona č. 254/2001 Sb., o vodách a o změně některých zákonů, ve znění pozdějších předpisů:**

Vodoprávní úřad odboru životního prostředí Městského úřadu Kroměříž, příslušný dle § 106 odst. 1 a v souladu s § 104 odst. 9 zákona č. 254/2001 Sb., o vodách a o změně některých zákonů, ve znění pozdějších předpisů (dále jen vodní zákon) vydává k předložené projektové dokumentaci „**MĚSTO KROMĚŘÍŽ – CHODNÍK V UL. OBVODOVÁ**” na pozemcích p. č. 1065/2, 1500/6, 1115/9, 1115/10, 1115/14, 1115/17, 1115/18, 1115/19 v k. ú. Kroměříž

**souhlasné závazné stanovisko.**

**Odůvodnění:**

Předmětem stavby je vybudování nového chodníku se společným provozem cyklistů a chodců v délce 235 m podél komunikace v ul. Obvodová.

Chodník je navržen v souběhu se stávající vozovkou v šířce 3,0 m, oddělen od komunikace bude pásem zeleně proměnné šířky, cca 1,4-1,8 m. Začátek trasy je v blízkosti světlené křižovatky ul. Kotojedská a Obvodová, konec trasy je u přechodu pro chodce u plaveckého stadionu. Za přechodem pro chodce je stávající cyklostezka se společným provozem cyklistů a pěších, která dále pokračuje celou ulicí Obvodovou. Výstavbou dojde k prodloužení trasy o cca 235 m. Navrhovaný společný chodník a cyklostezka bude mít podélný sklon proměnný, od 1,25 % do 5,44 %, příčný sklon 2 %, povrch je navržen ze zámkové dlažby.

Chodník bude odvodněn prostřednictvím podélných a příčných spádů do přilehlých ploch zeleně.

Vodoprávní úřad přezkoumal předloženou žádost ve smyslu § 115 vodního zákona. Stavba se nachází na okraji záplavového území vodního toku Morava. Dle předložené projektové dokumentace vodoprávní úřad posoudil, že stavbou nedojde k negativnímu ovlivnění vodních poměrů ani k ohrožení zájmů ochrany vodního hospodářství. Uvedený záměr je možný, protože lze předpokládat, že záměrem nedojde ke zhoršení stavu vodního útvaru a nebude mít za následek nedosažení dobrého stavu/potenciálu vod.

Bc. Martina Adámková  
oprávněná úřední osoba

**zákona č. 201/2012 Sb., o ochraně ovzduší, ve znění pozdějších předpisů:**

K předložené dokumentaci nemáme námítky.

Danuše Nedvědová  
oprávněná úřední osoba

**zákona č. 541/2020 Sb., o odpadech, v platném znění:**

Městský úřad Kroměříž, odbor životního prostředí, jako dotčený orgán odpadového hospodářství dle § 126 písm. k) a § 146 odst. 3 písm. b) zákona č. 541/2020 Sb., o odpadech v platném znění (dále jen „zákon o odpadech“), vydává k předložené projektové dokumentaci stavby „**MĚSTO KROMĚŘÍŽ – CHODNÍK V UL. OBVODOVÁ**”, umístěné v kat. území Kroměříž na pozemku parc. č. 1065/2, 1500/6, 1115/9, 1115/10, 1115/14, 1115/17, 1115/18, 1115/19, následující vyjádření.

Předmětná projektová dokumentace řeší vybudování nového chodníku se společným provozem cyklistů a chodců v délce 235 m. V rámci bouracích prací budou vybourány stávající obruby a proveden odkop zeminy pro konstrukční vrstvy. Přesný popis stavby je charakterizován v projektové dokumentaci.

Nakládání s odpady je v projektové dokumentaci řešeno v souladu se zákonem o odpadech. Projektová dokumentace předpokládá vznik těchto druhů odpadů.

15 01 01	Papírové a lepenkové obaly
15 01 02	Plastové obaly
17 01 01	Beton
17 02 03	Plasty
17 05 04	Zemina a kamení neuvedené pod číslem 17 05 03
17 09 04	Směsné stavební a demoliční odpady neuvedené pod čísly 17 09 01, 17 09 02 a 17 09 03

Odpady budou předány oprávněné osobě k využití nebo k odstranění.

Z hlediska nakládání s odpady vzniklými při realizaci stavby správní orgán nemá k projektové dokumentaci stavby žádné námitky.

Dále Vás upozorňujeme na novou legislativu v odpadovém hospodářství, zejména na zákon č. 541/2020 Sb., zákon o odpadech, dále pak na vyhl. č. 8/2021 Sb., o Katalogu odpadů a posuzování vlastností odpadů (Katalog odpadů), a na vyhl. č. 273/2021 Sb., vyhláška o podrobnostech nakládání s odpady.

Ing. Josef Pospíšil  
oprávněná úřední osoba

**zákona č. 334/1992 Sb., o ochraně zemědělského půdního fondu, ve znění pozdějších předpisů:**

Zájmy chráněné zákonem č. 334/1992 Sb., o ochraně zemědělského půdního fondu, ve znění pozdějších předpisů, nejsou záměrem dotčeny, jelikož záměr není umísťován na pozemcích ZPF, proto závazné stanovisko dle uvedeného zákona nebylo vydáno.

Ing. Kateřina Kovářová  
oprávněná úřední osoba

**zákona č. 289/1995 Sb., o lesích a o změně a doplnění některých zákonů, ve znění pozdějších předpisů:**

Z předložené dokumentace vyplývá, že nedojde k dotčení zájmů chráněných zákonem o lesích. Dokumentace nenavrhuje umístění záměru na pozemky určené k plnění funkcí lesa, ani nenavrhuje umístění záměru do 50 m od okraje lesa.

Ing. Kristýna Sedlářová  
oprávněná úřední osoba

**zákona č. 114/92 Sb., o ochraně přírody a krajiny, ve znění pozdějších předpisů:**

Zájmy chráněné tímto zákonem nejsou navrženým záměrem negativně dotčeny - dokumentace řeší ochranu dřevin.

Ing. Leona Císařová  
oprávněná úřední osoba

**zákona č. 13/1997 Sb., o pozemních komunikacích, ve znění pozdějších předpisů:**

Městský úřad Kroměříž, oddělení dopravy a silničního hospodářství jako příslušný silniční správní úřad za použití ust. § 4 odst. 2 písm. a) zákona 183/2006 Sb., o územním plánování a stavebním řádu (dále jen "stavební zákon") posoudil předloženou projektovou dokumentaci výše uvedené stavby podle zákona č. 13/1997 Sb., o pozemních komunikacích ve znění pozdějších předpisů (dále jen zákon "o pozemních komunikacích") a vyhlášky č. 104/1997 Sb., kterou se provádí

zákon o pozemních komunikacích, ve znění pozdějších předpisů a podle ust. § 40 odst. 4 písm. d) zákona o pozemních komunikacích vydává pro účely územního řízení z hlediska řešení místních a účelových komunikací souhlasné závazné stanovisko.

#### **Odůvodnění:**

Předmětem projektové dokumentace je stavba nového chodníku se společným provozem cyklistů a chodců. Celková délka chodníku je 235 m, šířka je 3,0 m. Podélný sklon je proměnný od 1,25% - 5,44% a kopíruje sklon souběžné komunikace. Příčný sklon je 2%. Začátek trasy je u světlené křižovatky s ul. Kotojedská, konec trasy u přechodu pro chodce u plaveckého stadionu. Chodník je umístěn cca 1,5-2 m od vozovky, tato poloha je dána zejména respektováním polohy stávajících inženýrských sítí. Mezi vozovkou a chodníkem zůstane pás zeleně, který bude sloužit také jako bezpečnostní prostor. Součástí úpravy je dále propojovací chodník š. 2,0 m k přechodům pro chodce u světlené křižovatky a dále pak úprava vjezdu ke stadionu a řešení přejezdu na stávající přístupový chodník na stadion, který začal sloužit jako parkovací plocha. Je navržena úprava vjezdu s přejezdem přes chodník a najetí na manipulační plochu z upravovaného vjezdu. Zamezení přejezdu na tuto manipulační plochu 10 přímo z komunikace, tak jak tomu bylo dosud zvykem, bude zamezeno osazením vjezdových zábran např. betonové patníky či sloupky.

V konci trasy bude provedeno předláždění stávající zámkové dlažby s doplněním nových reliéfních prvků dle platné legislativy.

Silničně správní úřad přezkoumal předloženou projektovou dokumentaci z hlediska zákona o pozemních komunikacích a vyhlášky č. 104/1997 Sb., kterou se provádí zákon o pozemních komunikacích. Zjistil, že navrhovaná stavba není ve střetu s uvedenými zákonnými předpisy. MěU Kroměříž, oddělení dopravy a silničního hospodářství vydává souhlasné závazné stanovisko k předložené projektové dokumentaci.

Martina Pomothyová  
oprávněná úřední osoba

#### **zákona č. 20/1987 Sb., o státní památkové péči, ve znění pozdějších předpisů:**

Veřejné zájmy na úseku státní památkové péče nejsou předmětným záměrem dotčeny.

#### **Upozornění:**

Předmětné území je klasifikováno jako území s archeologickými nálezy ve smyslu § 22 zákona č.20/1987 Sb., o státní památkové péči, ve znění pozdějších předpisů. Dle § 22 odst. 2 zákona č.20/1987 Sb., má-li se provádět stavební činnost na území s archeologickými nálezy, jsou stavebníci již od doby přípravy stavby povinni oznámit svůj záměr Archeologickému ústavu a umožnit jemu nebo oprávněné organizaci provést na dotčeném území záchranný archeologický výzkum. O archeologickém nález, který nebyl učiněn při provádění archeologických výzkumů, musí být učiněno oznámení Archeologickému ústavu nebo nejbližšímu muzeu buď přímo, nebo prostřednictvím obce, v jejímž územním obvodu k archeologickému nález došlo (§ 23 odst. 2 zákona č.20/1987 Sb).

Formulář pro splnění oznamovací povinnosti naleznete na webových stránkách Archeologického ústavu AV ČR, Brno, v.v.i.: <https://www.arub.cz/archeologicke-sluzby/informace-pro-stavebniky>

Ing. Alena Staňová  
oprávněná úřední osoba

#### **zákona č. 183/2006 Sb., o územním plánování a stavebním řádu (stavební zákon), v platném znění:**

Městský úřad Kroměříž, stavební úřad, oddělení územního plánování, (dále jen „orgán územního plánování“) jako dotčený orgán příslušný podle § 6 odst. 1 písm. e) zákona č. 183/2006 Sb., o územním plánování a stavebním řádu (stavební zákon), ve znění pozdějších předpisů,

a dotčený orgán dle ust. § 136 odst. 1 písm. b) zákona č. 500/2004 Sb., správní řád, ve znění pozdějších předpisů (dále jen „správní řád“) posoudil podle § 96b odst. 1 stavebního zákona záměr a shledal, že záměr vyvolává změnu v území dle § 2 odst. 1 písmene a) stavebního zákona. Přezkoumal záměr podle § 96b odst. 3 stavebního zákona z hlediska souladu s politikou územního rozvoje, s územně plánovací dokumentací a z hlediska uplatňování cílů a úkolů územního plánování na základě žádosti, kterou podalo dne 04.10.2022 **Město Kroměříž, IČO: 00287351, Velké náměstí č. p. 115/1, 767 01 Kroměříž** (dále jen "žadatel"), ve věci: **„Město Kroměříž, Chodník v ulici Obvodová“, pozemky parc. č. 1065/2, 1115/17, 1115/18, 1115/19, 1115/14, 1115/9, 1115/10, 1500/6 k. ú. Kroměříž** (dále jen "záměr"), který obsahuje: dokumentaci pro společné územní a stavební řízení „Město Kroměříž, Chodník v ulici Obvodová“ a vydává v souladu s § 96b stavebního zákona a § 149 odst. 1 a 2 správního řádu toto **závažné stanovisko č. 319/22** jako podklad pro koordinované závažné stanovisko č. 747/22:

**záměr je přípustný.**

#### **Odůvodnění:**

Orgán územního plánování obdržel v rámci koordinovaného závažného stanoviska žádost o vydání závažného stanoviska k výše uvedenému záměru.

Podklady pro vydání závažného stanoviska:

1. Dokumentace pro společné územní a stavební řízení „Město Kroměříž, Chodník v ulici Obvodová“, zpracovatel DS projekt, s.r.o., Těšánky č. p. 22, 768 02 Zdounky, Ing. Šárka Vrbová, ČKAIT: 1005456, IČO: 06784828, datum: VII/2022, dokumentace je uložena u KS č. 747/22.
2. Politika územního rozvoje České republiky, ve znění závazném od 01.09.2021.
3. Zásady územního rozvoje Zlínského kraje, ve znění Aktualizace č. 4, s nabytím účinnosti ode dne 22.03.2022.
4. Územní plán města Kroměříže, ve znění změny č. 6A, s nabytím účinnosti ode dne 06.12.2013 (dále jen „územní plán“).

Orgán územního plánování přezkoumal záměr podle § 96b odst. 3 stavebního zákona, zda záměr vyvolává změnu v území a zda je přípustný z hlediska souladu s politikou územního rozvoje a územně plánovací dokumentací a z hlediska uplatňování cílů a úkolů územního plánování, či nikoliv.

1. Platná Politika územního rozvoje České republiky, Zásady územního rozvoje Zlínského kraje umístění tohoto druhu staveb neřeší.

2. Soulad s územně plánovací dokumentací

Pozemky parc. č. 1065/2, 1115/17, 1115/18, 1115/19, 1115/14, 1115/9, 1115/10, k. ú. Kroměříž, se podle územního plánu nacházejí v zastavěném území, v plochách rekreace a sportu (RS). Jedná se o plochy určené pro hromadnou rekreaci, sport a zábavu včetně rekreačního bydlení a ubytování. Plochy mohou být zastavěné nebo volné. Funkční plochy RS bez indexu jsou určeny pro sport obecně - přednostně pro hřiště, stadiony, sportovní haly a bazény, včetně doplňkových služeb a vybavení.

Přípustné jsou (dle konkrétní situace): nezastavěná hřiště a volné pobytové rekreační plochy (v RS, RSh, RSk), sportovní stadiony a sportovní haly (v RS), plavecké bazény a areály (v RS), zábavní parky (v RS), tábořiště a campy (v RS, RSk), hotely a ubytovny (v RS, RSk), stravovací zařízení (v RS, RSk), sportovní přístaviště (v RS, RSk), parkoviště, hromadné garáže (pouze v zastavěných plochách).

Pozemek parc.č. 1500/6 k.ú. Kroměříž, se podle územního plánu nachází v zastavěném území, v plochách ulic, veřejných prostranství a komunikací. Jedná se o veřejně přístupné, budovami nezastavěné prostory ulic, náměstí a dalších převážně zpevněných veřejných prostranství, které vymezují jednotlivé základní plochy pro další urbánní funkce. Slouží k veřejnému životu, pro vedení průjezdné dopravy a dopravní obsluhu, a k vedení podzemních řádů inženýrských sítí.

Přípustné jsou (v rozsahu dle charakteru plochy): chodníky, jízdní pruhy pro automobilovou dopravu a cyklisty, parkovací stání, zelené travnaté pásy, stromová, keřová a jiná okrasná pevná i mobilní zeleň, drobná architektura v souladu s typem ulice neznemožňující obsluhu jednotlivých budov a zařízení v základních plochách - t.j. veřejné osvětlení, lavičky, umělecké plastiky a kašny, reklamní zařízení, dopravní značky, přístřešky městské hromadné dopravy, stojánky na kola, dočasné posezení charakteru veřejného stravování.

Pozemky parc. č. 1065/2, 1115/17, 1115/18, 1115/19, 1115/14, 1115/9, 1115/10, 1500/6 k. ú. Kroměříž, se nacházejí v ploše veřejně prospěšné vodovodní stavby TV 28 - vodovod propoj Obvodová.

Bylo ověřeno, že záměr je v souladu s Územním plánem města Kroměříže, ve znění změny č. 6A.

Orgán územního plánování posuzoval záměr zejména z hlediska cílů a úkolů územního plánování formulovaných v ustanovení § 18 a § 19 stavebního zákona.

#### **Popis záměru:**

Předmětem posouzení záměru je vybudování nového chodníku se společným provozem cyklistů a chodců v ulici Obvodová. Stavba je členěna na 1 stavební objekt: SO 101 - Chodník v ulici Obvodová. Celková délka chodníku je 235,00 m, šířka je 3,00 m. Podélný sklon je od 1,25 % - 5,44 %, a odpovídá sklonu souběžné komunikace. Příčný sklon je 2 %. Začátek trasy bude u křižovatky s ul. Kotojedská, konec trasy je u přechodu pro chodce u plaveckého stadionu. Chodník bude ve vzdálenosti 1,50 - 2,00 m od vozovky v návaznosti na poloze stávajících inženýrských sítí. Mezi vozovkou a chodníkem je volný pás zeleně, který bude sloužit také jako bezpečnostní prostor. Součástí úpravy je propojovací chodník o šířce 2,00 m k přechodům pro chodce u křižovatky, a úprava vjezdu ke stadionu. Stavba řeší přejezd na přístupový chodník ke stadionu, který slouží jako parkovací plocha. Navrhovaná je úprava vjezdu s přejezdem přes chodník a najetí na manipulační plochu z upraveného vjezdu. Zamezení přejezdu na tuto manipulační plochu přímo z komunikace bude zajištěno osazením vjezdových zábran s betonovými patníky a sloupky. Na konci trasy bude provedeno předláždění stávající zámkové dlažby s doplněním reliéfních prvků.

Posuzovaný záměr na umístění stavby „Město Kroměříž, Chodník v ulici Obvodová“, na pozemcích parc. č. 1065/2, 1115/17, 1115/18, 1115/19, 1115/14, 1115/9, 1115/10, 1500/6 k. ú. Kroměříž, je v souladu s Územním plánem města Kroměříže, ve znění změny č. 6A.

#### **Závazné stanovisko platí 2 roky ode dne jeho vydání.**

Závazné stanovisko nepozbývá platnosti,

- a) bylo-li na základě žádosti podané v době jeho platnosti vydáno územní rozhodnutí, společné povolení nebo jiné obdobné rozhodnutí podle jiného zákona a toto rozhodnutí nabylo právní moci,
- b) byla-li na základě návrhu veřejnoprávní smlouvy nahrazující územní rozhodnutí nebo společné povolení podaného v době jeho platnosti uzavřena veřejnoprávní smlouva a tato veřejnoprávní smlouva nabyla účinnosti, nebo
- c) nabyli-li právních účinků územní souhlas nebo společný územní souhlas anebo souhlas s provedením ohlášeného stavebního záměru vydaný k oznámení stavebního záměru učiněného v době platnosti závazného stanoviska.

Ing. arch. Pavel Máselník  
oprávněná úřední osoba

#### **Závěr:**

Městský úřad Kroměříž, odbor životního prostředí na základě výše uvedených dílčích závazných stanovisek dotčených orgánů k předložené dokumentaci vydává **souhlasné** koordinované závazné stanovisko.

**Poučení:**

Podle § 4 odst. 9 zákona č. 183/2006 Sb., stavební zákon v platném znění, lze nezákonné závazné stanovisko dotčeného orgánu, vydané pro účely řízení podle tohoto zákona zrušit nebo změnit správním orgánem nadřízeným dotčenému orgánu pouze v rámci odvolacího řízení proti rozhodnutí, které bylo závazným stanoviskem podmíněno, postupem podle § 149 odst. 4 správního řádu.

Dotčený orgán je vázán svým předchozím stanoviskem nebo závazným stanoviskem. Navazující stanoviska nebo navazující závazná stanoviska mohou dotčené orgány v téže věci uplatňovat pouze na základě nově zjištěných a doložených skutečností, které nemohly být uplatněny dříve a kterými se podstatně změnily podmínky, za kterých bylo původní stanovisko vydáno, nebo skutečností vyplývajících z větší podrobnosti pořízené územně plánovací dokumentace nebo podkladů pro rozhodnutí nebo jiný úkon orgánu územního plánování nebo stavebního úřadu podle tohoto zákona, jinak se k nim nepřihlíží.

Ing. Petr Vodák  
vedoucí odboru životního prostředí  
Městského úřadu Kroměříž

**Příloha:** Stanovisko Města Kroměříže - odboru služeb



odesílatel  
telefon  
e-mail  
datum

**Ing. Vlastimil Foltýn**  
573 321 162  
vlastimil.foltyn@mesto-kromeriz.cz  
1. listopadu 2022

Digitálně podepsal:  
Bc. Alena Kotasová  
19.12.2022 17:05:33

**Město Kroměříž**  
Velké náměstí 115/1  
767 01 Kroměříž

Věc: Stanovisko, KS č. 0747/22

Město Kroměříž, odbor služeb, jako účastník řízení dle zákona č. 183/2006 Sb., o územním plánování a stavebním řádu, v platném znění, vydává toto stanovisko pro územní a stavební řízení k dokumentaci stavby „**MĚSTO KROMĚŘÍŽ – CHODNÍK V UL. OBVODOVÁ**“, umístěné v katastrálním území Kroměříž na pozemku p. č. 1065/2, 1500/6, 1115/9, 1115/10, 1115/14, 1115/17, 1115/18, 1115/19.

Dokumentace řeší vybudování nového chodníku se společným provozem cyklistů a chodců v délce 235 m, a to podél komunikace v ul. Obvodová. Stavba územně i svým technickým charakterem navazuje na stávající chodníky a doplňuje tak chybějící úseky pro pěši a cyklisty.

Odbor služeb MěÚ Kroměříž nemá k PD námitky.

Lambert Hanzal  
Vedoucí odboru služeb  
Město Kroměříž

**MĚSTO KROMĚŘÍŽ**



**KROMĚŘÍŽSKÉ TECHNICKÉ SLUŽBY, s.r.o.**  
provoz Veřejné osvětlení, Kaplanova 2959, 767 01 KROMĚŘÍŽ

*DS projekt, s.r.o.*  
*Ing. Šárka Vrbová*  
*Těšánky 22*  
*768 02 Zdounky*

*Váš dopis značky / ze dne*  
4.10.2022  
*Vyřizuje:* Ing. Šárka Vrbová  
*Telefon:* 731 582 855  
*E-mail:* vrbova@ds-projekt.cz

*Naše značka*  
3455/BD/2022

*Vyřizuje / linka*  
Ing. Bednařík

*Datum:*  
7.11.2022

**Věc: Vyjádření k projektové dokumentaci pro účely společného povolení stavby**  
**k sítím veřejného osvětlení v naší správě ve vztahu k akci „Město Kroměříž – chodník v ul. Obvodová“ v k.ú. Kroměříž. Investorem stavby je Město Kroměříž, Velké náměstí 115/1, 767 01 Kroměříž. Posuzováno podle výkresu č. 02 v měřítku 1:500, č.zakázky neuvedeno, datum VII/2022.**

K Vaší žádosti o vyjádření k výše uvedené akci Vám sdělujeme, že KTS, s.r.o. Kroměříž nemají ve vztahu k sítím VO a předložené žádosti ze strany vlastních zájmů žádných zásadních a pozměňujících připomínek.

V prostoru výše uvedené stavby „Město Kroměříž – chodník v ul. Obvodová“ v katastrálním území Kroměříž se nachází stávající zařízení veřejného osvětlení v naší správě. Dojde ke vstupu do ochranného pásma, k souběhu a ke křížení se stávající kabelovou trasou VO (na p.č. 1115/19).

Kabel je uložen v hloubce 500 až 800 mm, pod komunikacemi je v hloubce 0,8 až 1,2 m. Na křižovatce Kotojedská - Moravská - Obvodová dojde ke vstupu do ochranného pásma, k souběhu a ke křížení s kabelovou trasou SSZ.

Z důvodů budoucí rekonstrukce zařízení VO požadujeme, aby nám bylo umožněno při stavbě chodníku položení ochranných trubek v místě souběhu a křížení s trasou VO (trasa kabelového vedení pod chodníkem).

Z výše uvedeného popisu uvádíme a požadujeme:

- 1) před zahájením zemních a výkopových prací **požádat předem o provedení vytýčení stávající kabelové trasy VO**. Vytýčení provede na základě objednávky správce sítí VO, KTS s.r.o. Kroměříž, odd. VO, pan Látal Josef, tel.: 604 290 533.
- 2) organizace, dodavatelé, případně osoby, které budou provádět povolené práce, jsou povinny učinit veškerá opatření, aby nedošlo k poškození kabelů VO stavebními nebo zemními pracemi, případně provozně hospodářskou činností,
- 3) v ochranném pásmu kabelového vedení VO **požadujeme zemní a výkopové práce provádět ručně,**
- 4) v případě obnažení kabelu je nutno zajistit obnažené kabely před poškozením dle ČSN 341050 a po ukončení a před záhozem výkopu přizvat ke kontrole odpovědného pracovníka KTS s.r.o.,

- 5) investor nebo dodavatel prací zajistí, aby nedošlo k poškození stávajícího kabelu VO a nebylo se zařízením manipulováno a odpojováno atd.,
- 6) v případě poškození zařízení VO tuto skutečnost **neprodleně oznámit správci sítě VO a veškeré práce spojené s opravami a haváriemi, způsobené stavebními pracemi, hradí investor nebo dodavatel stavby,**
- 7) práce na případných opravách provede na základě objednávky výhradně správce sítě VO, KTS s.r.o., Kaplanova 2959, 767 01 Kroměříž,
- 8) **v místech obnažení tras VO stavebními pracemi požadujeme před záhozem provést kontrolu na místě samém s provedením příslušného zápisu písemnou formou (stavební deník, protokol apod.),**
- 9) případné změny, rozšíření rozsahu stavby a jiné doplňky, zasahující svým rozsahem jiné prostory, než uvedené v žádosti (PD) a kolidující s trasami VO, požadujeme předložit písemnou či výkresovou dokumentaci a tuto s námi předem konzultovat a odsouhlasit.

**Poznámka:**

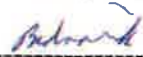
KTS s.r.o. si vyhrazuje právo kontroly splnění podmínek výše uvedeného vyjádření při zahájení stavby, v jejím průběhu, nebo při konečném řízení stanoveného v souhlasu stavebního úřadu s provedením stavby – viz zákon 183/2006 Sb. paragraf 119 – ke kterému žádáme být pozváni.

K výše uvedené akci nemáme pro účely společného povolení stavby žádné jiné připomínky a požadavky.

Vyjádření má platnost do 07.11.2023.

Příloha: -

Kroměřížské technické služby, s.r.o.  
Provoz veřejné osvětlení, elektromontáže  
Kaplanova 2959  
767 01 Kroměříž -10-  
IČ 26276437; DIČ CZ26276437

  
Ing. Bednařík Drahošlav  
Technik sítě VO-KTS, s.r.o.





Pomáhat a chránit

KRAJSKÉ ŘEDITELSTVÍ POLICIE ZLÍNSKÉHO KRAJE

Územní odbor Kroměříž  
Dopravní inspektorát

JID:PCR15ETRpo41771734



Č. j. KRPZ-112598-2/ČJ-2022-150806

Kroměříž 5. října 2022

Počet listů: 2

Přílohy: 1/4

DS projekt s.r.o.  
Ing. Šárka Vrbová  
Těšánky 22  
768 02 Zdounky

**Město Kroměříž – chodník ul. Obvodová – stanovisko pro společné řízení**

Dne 3. října 2022 jsme obdrželi Vaši žádost o vyjádření k projektové dokumentaci zpracované pro společné územní a stavební řízení, týkající se akce „Město Kroměříž – chodník ul. Obvodová“.

Předmětem předložené projektové dokumentace je zbudování stezky pro společný provoz chodců a cyklistů podél stávající místní komunikace na ulici Obvodové v Kroměříži kolem fotbalového stadionu, po pravé straně ve směru od ulice Kotojedské po napojení na stávající přechod pro chodce u plaveckého bazénu o celkové délce 235 m a jednotné šíři 3 m, s oddělením od přilehlé komunikace silniční obrubou a travnatým zeleným pásem v proměnlivé šíři od 1,4 m do 1,8 m. Povrch zmíněné stezky je tvořen zámkovou dlažbou šedé barvy tl. 60 mm.

V rámci bezbariérových úprav řešené stezky jsou navrženy hmatový prvky v rozsahu varovných pásů šíře 0,4 m a signálního pásu šíře 0,8 m z červené reliéfní dlažby v místě křížení sjezdu k veterinární ordinaci a v prostoru čekací plochy výše uvedeného přechodu pro chodce, dále vodící line v rozsahu chodníkové obruby zvýšené 6 cm nad povrch stezky, dle podmínek vyhlášky č. 398/2009 Sb. o obecných technických požadavcích zabezpečujících bezbariérové užívání staveb.

V rámci řešené stezky je rovněž navrženo vyznačení trvalé místní úpravy svislého a vodorovného dopravního značení v rozsahu osazení DZ C9a - 2x a C9b - 2x, vyznačení VDZ V14 se symbolem chodce a cyklisty - 4x dle podmínek TP 65 a 133 - Zásady pro dopravní značení na pozemních komunikacích.

Březinova 2819  
767 28 Kroměříž

www.policie.cz

Tel.: +420 974 675 258  
ID DS: w6thp3w  
Email: km.di.podatelna@pcr.cz

Po posouzení předložené žádosti z hlediska námi chráněných zájmů ve vztahu k dopravním plochám dotčeným stavbou Krajské ředitelství policie Zlínského kraje, územní odbor Kroměříž, dopravní inspektorát, jako dotčený orgán státní správy v územním a stavebním řízení ve věcech bezpečnosti a plynulosti provozu na pozemních komunikacích v souladu s ustanovením § 16 odst. 2 písm. b) zákona č. 13/1997 Sb. o pozemních komunikacích ve znění novel a § 77 odst. 2 zákona č. 361/2000 Sb. o provozu na pozemních komunikacích ve znění novel **souhlasí** s vydáním společného povolení a s vyznačením trvalé místní úpravy dopravního značení a k uvedené akci v rozsahu dle předložené projektové dokumentace, zpracované Ing. Šárkou Vrbovou v červenci 2022. Situace stavby tvoří přílohu tohoto stanoviska.

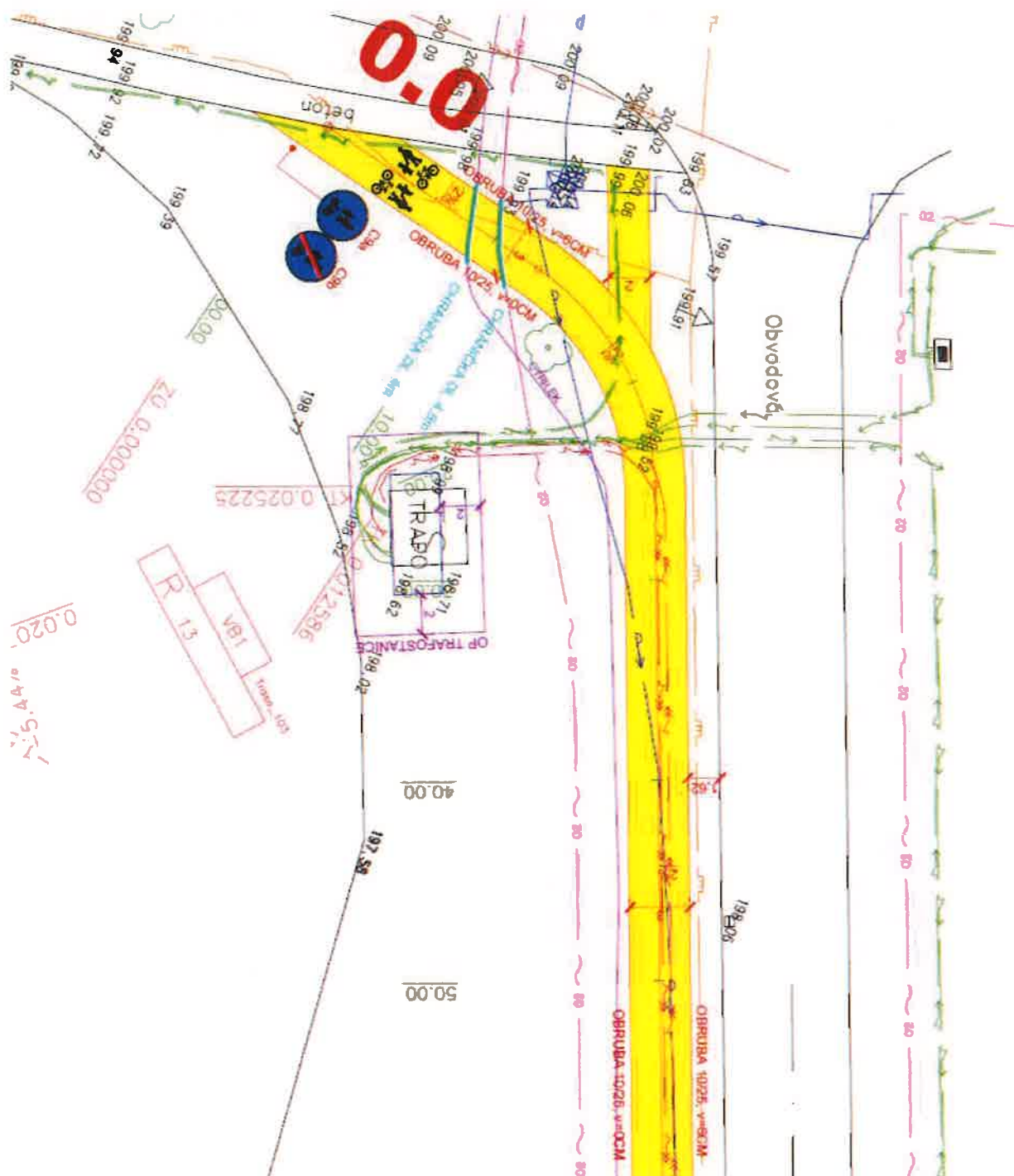
Zpracovatel:

prap. Hana Klobásková, DiS  
inspektor

npor. Bc. Petr Vařecha v. r.  
vedoucí DI

*schváleno elektronicky*

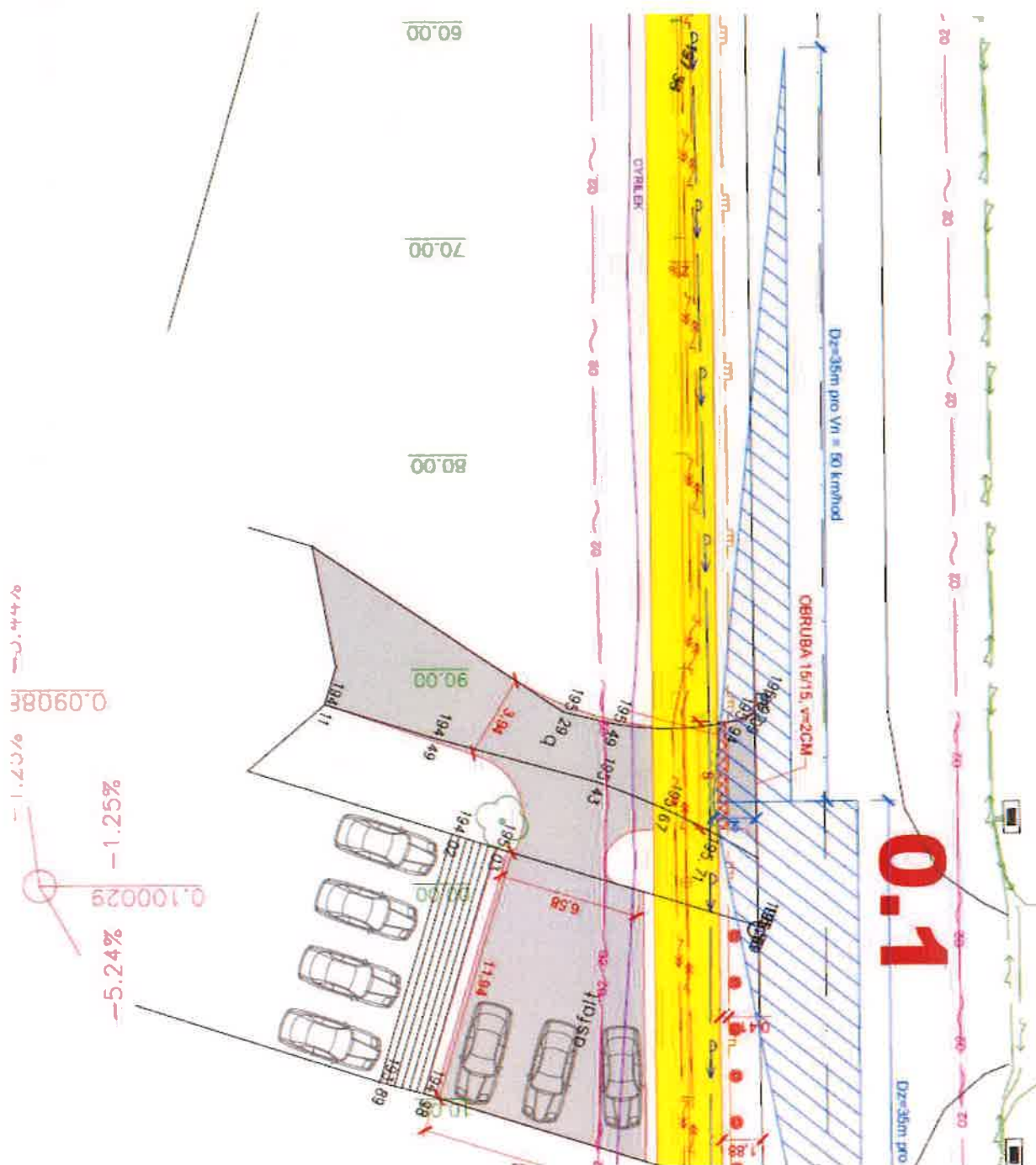
### List 1



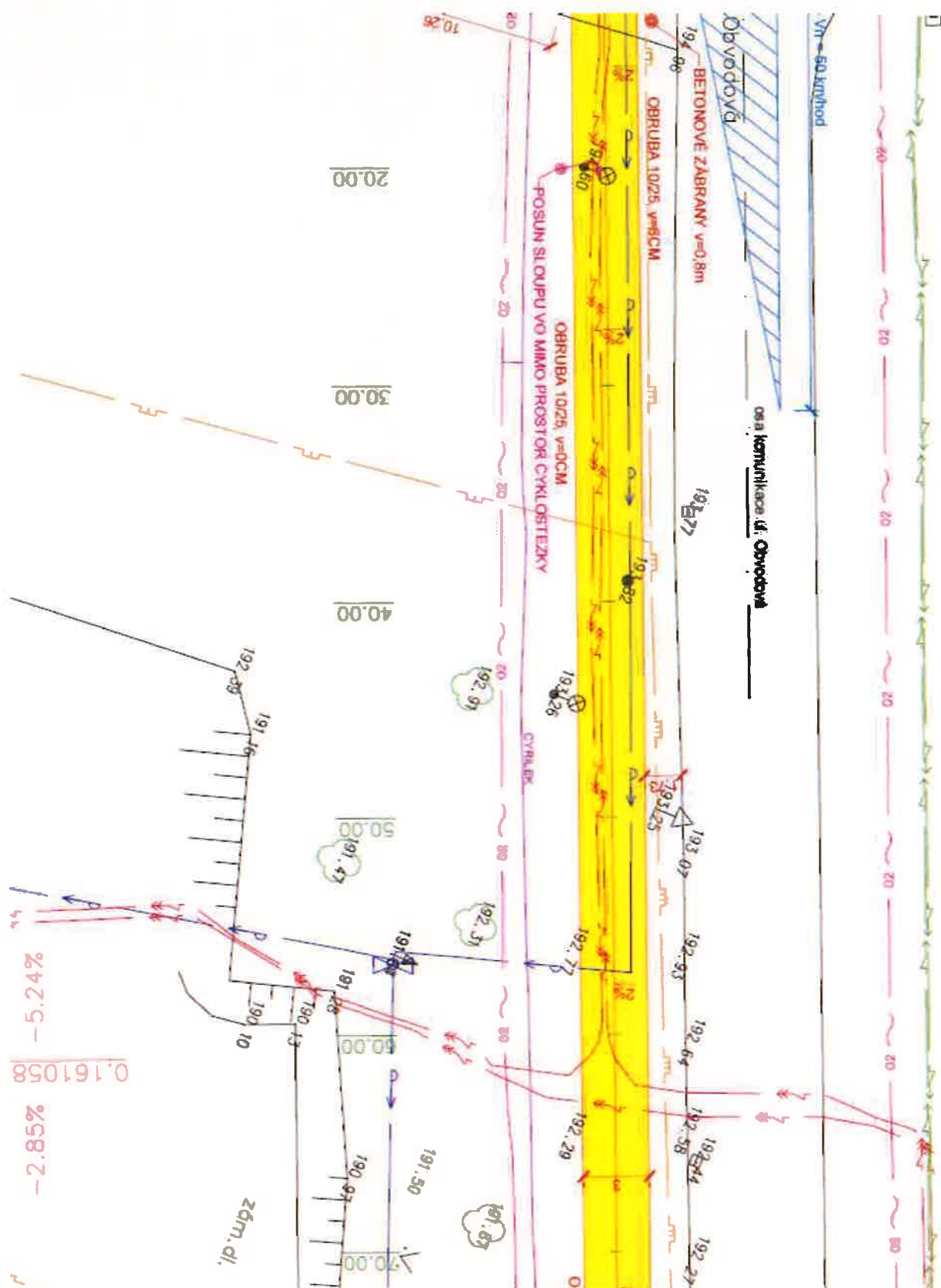
Č. j. KRPZ-112598-2/ČJ-2022-150806

Příloha č. 1

List 2

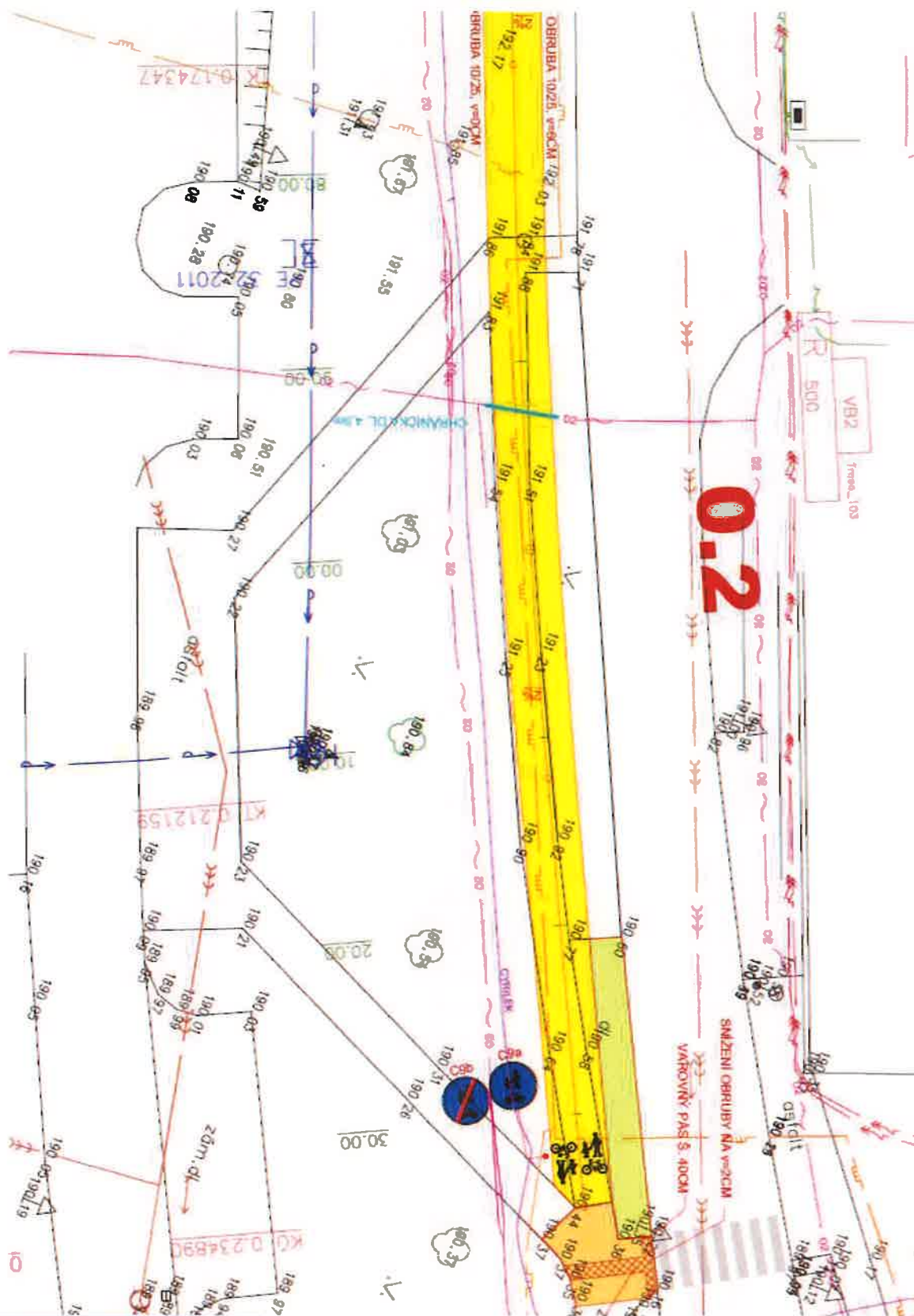


### List 3





### List 4



05.10.2022 16:05:22

Důvod: Za správnost vyhotovení



HZSZX007YC3U



## Hasičský záchranný sbor Zlínského kraje

Územní odbor Kroměříž

Nerudova 450, 767 01 Kroměříž

Č. j.: HSZL- 3583-2/KM-2022  
Datum: 11. 10. 2022  
Vyřizuje: por. Ing. David Brzobohatý  
Tel.: 950 685 322  
E-mail: david.brzobohaty@zlk.izscr.cz  
Počet stran: 2  
Počet příloh: 0

Adresát:  
DS projekt, s. r. o.  
Těšánky 22  
768 02 Zdounky

### USNESENÍ o odložení věci

Hasičský záchranný sbor Zlínského kraje jako věcně a místně příslušný dotčený orgán na úseku požární ochrany dle ust. § 26 odst. 2 písm. b) a ust. § 31 odst. 1 písm. b) a c) zákona č. 133/1985 Sb., o požární ochraně, ve znění pozdějších předpisů (dále jen "**zákon o požární ochraně**"), ust. § 7 odst. 4 písm. a) bodu 1 zákona č. 320/2015 Sb., o Hasičském záchranném sboru České republiky a o změně některých zákonů (zákon o hasičském záchranném sboru) ve znění pozdějších předpisů, a ust. § 11 zákona č. 500/2004 Sb., správní řád, ve znění pozdějších předpisů (dále jen "**správní řád**"), rozhodl takto:

**Věc - žádost podaná** stavebníkem:

Město Kroměříž, IČO 00287351,  
Velké náměstí 115/1, 767 01 Kroměříž

zastoupeným zástupcem s plnou mocí:

DS projekt, s. r. o., IČO 06784828,  
Těšánky 22, 768 02 Zdounky

**o vydání závazného stanoviska k dokumentaci:** Město Kroměříž - Chodník v ul. Obvodová, dokumentace pro vydání společného povolení **týkající se:**

**Název stavby:**

Město Kroměříž - Chodník v ul. Obvodová

**Místo stavby:**

ul. Obvodová, Kroměříž

k.ú.: Kroměříž, parc. č. 1065/2, 1115/9, 1115/10, 1115/14, 1115/17, 1115/18, 1115/19, 1500/6

**Předložená dokumentace:**

dokumentace pro vydání společného povolení

vypracoval: Ing. Šárka Vrbová, ČKAIT 1005456

datum: 07/2022

**se podle ust. § 43 odst. 1 písm. b) správního řádu odkládá.**

### **Odůvodnění:**

Dne 5. 10. 2022 byla správnímu orgánu doručena žádost o vydání závazného stanoviska k dokumentaci Město Kroměříž - Chodník v ul. Obvodová, dokumentace pro vydání společného povolení.

**Podle § 40 odst. 1 zákona o požární ochraně se státní požární dozor v rozsahu podle § 31 odst. 1 písm. b) (posouzení stavební nebo územně plánovací dokumentace) a písm. c) (ověřování, zda byly dodrženy podmínky požární bezpečnosti staveb vyplývající z posouzených podkladů a dokumentace, včetně podmínek vyplývajících z vydaných stanovisek) zákona o požární ochraně nevykonává u stavby kategorie 0 a I.**

Prováděcím právním předpisem, kterým se stanoví kritéria a charakteristiky stavby pro její zařazení do kategorie je vyhláška č. 460/2021 Sb., o kategorizaci staveb z hlediska požární bezpečnosti a ochrany obyvatelstva (dále jen „vyhláška č. 460/2021 Sb.“).

Z předložené dokumentace vyplývá, že v daném případě byla podána žádost ke stavbě, která je pozemní komunikací a neplní funkci přístupové komunikace ani nástupní plochy.

**Správní orgán dospěl k závěru o zařazení výše uvedené stavby dle ust. § 39 odst. 1 písm. a) zákona o požární ochraně ve spojení s ust. § 6 odst. 1 písm. e) vyhlášky č. 460/2021 Sb. z hlediska požární bezpečnosti a ochrany obyvatelstva mezi stavby kategorie 0, tedy nepředstavující zvláštní nebezpečí.**

Podle § 43 odst. 1 písm. b) správního řádu řízení o žádosti není zahájeno a správní orgán věc usnesením odloží v případě, že bylo učiněno podání, k jehož vyřízení není věcně příslušný žádný správní orgán.

Jelikož s účinností od 1. 12. 2021 již správní orgán nevykonává ke stavbě této kategorie státní požární dozor, jehož výsledkem by bylo vydání závazného stanoviska k předložené dokumentaci či k užívání stavby, a k vydání závazného stanoviska v oblasti požární ochrany v dané věci není věcně příslušný jiný správní orgán, rozhodl zdejší správní orgán o odložení věci ve smyslu ust. § 43 odst. 1 písm. b) správního řádu tak, jak je uvedeno ve výroku tohoto rozhodnutí.

### **Poučení:**

Proti tomuto usnesení lze podle ust. § 76 odst. 5 správního řádu podat odvolání, a to do 15-ti dnů ode dne doručení k Ministerstvu vnitra – generálnímu ředitelství Hasičského záchranného sboru České republiky podáním učiněným u HZS Zlínského kraje.

Lhůta pro podání odvolání se počítá ode dne následujícího po doručení písemného vyhotovení usnesení, nejpozději však po uplynutí desátého dne ode dne, kdy bylo nedoručené a uložené usnesení připraveno k vyzvednutí.

Podané odvolání nemá podle ust. § 76 odst. 5 správního řádu odkladný účinek.

Otisk úředního razítka

plk. Ing. František Javůrek  
ředitel územního odboru Kroměříž  
*Podepsáno elektronicky.*

# Krajská hygienická stanice Zlínského kraje se sídlem ve Zlíně

Havlíčkovo nábřeží 600, 760 01 Zlín

tel.: 577 006 737, e-mail: khs@khszlin.cz, podatelna@khszlin.cz, ID: xwsai7r

Č.j.: KHSZL 27144/2022

Ve Zlíně, dne 5. 10. 2022

Spisová značka: KHSZL/27144/2022/2.11/HOK/KM-ZL/HAB-02

Č.j. odesílatele: neuvedeno

Vyřizuje:

Ing. Magda Hábová, tel.: 577 006 755, e-mail: magda.habova@khszlin.cz

DS projekt, s.r.o.

IČ: 06784828

Těšánky 22

768 02 Zdounky

**Vyjádření Krajské hygienické stanice Zlínského kraje se sídlem ve Zlíně k dokumentaci stavby „Město Kroměříž – chodník v ul. Obvodová“ umístěné na pozemcích parc. č. 1065/2, 1115/17, 1115/18, 1115/19, 1115/14, 1115/9, 1115/10, 1500/6 v katastrálním území Kroměříž pro společné povolení**

## VYJÁDŘENÍ

Dne 3. 10. 2022 byla Krajské hygienické stanici Zlínského kraje se sídlem ve Zlíně doručena žádost Města Kroměříž, IČ: 00287351, se sídlem Velké náměstí 115/1, Kroměříž, PSČ: 767 01 zastoupeného na základě písemné plné moci ze dne 27. 7. 2022, právnickou osobou DS projekt, s.r.o., IČ: 06784828, se sídlem Těšánky 22, Zdounky, PSČ: 768 02, o vydání závazného stanoviska k dokumentaci stavby „Město Kroměříž – chodník v ul. Obvodová“ umístěné na pozemcích parc. č. 1065/2, 1115/17, 1115/18, 1115/19, 1115/14, 1115/9, 1115/10, 1500/6 v katastrálním území Kroměříž pro společné povolení.

*Předložená dokumentace (zpracovatel: právnická osoba DS projekt, s.r.o., IČ: 06784828, se sídlem Těšánky 22, Zdounky, PSČ: 768 02, srpen 2022) řeší vybudování nového chodníku se společným provozem cyklistů a chodců v délce 235 m podél komunikace v ul. Obvodová v Kroměříži na pozemcích parc. č. 1065/2, 1115/17, 1115/18, 1115/19, 1115/14, 1115/9, 1115/10, 1500/6 v katastrálním území Kroměříž.*

Po posouzení předložené žádosti z hlediska požadavků ochrany veřejného zdraví dospěla Krajská hygienická stanice Zlínského kraje se sídlem ve Zlíně k závěru, že v uvedené věci **nejsou** dotčeny zájmy jí chráněné podle zákona č. 258/2000 Sb., o ochraně veřejného zdraví a o změně některých souvisejících zákonů, ve znění pozdějších předpisů, ani podle jiných právních předpisů, neboli ve smyslu § 149 odst. 2 zákona č. 500/2004 Sb., správní řád, ve znění pozdějších předpisů, žádný zákon nezmocňuje orgán ochrany veřejného zdraví k vydání závazného stanoviska v dané věci.

Krajská hygienická stanice Zlínského kraje se sídlem ve Zlíně tak není v řízení o předmětné žádosti dotčeným správním úřadem podle § 77 zákona č. 258/2000 Sb., o ochraně veřejného zdraví a o změně některých souvisejících zákonů, ve znění pozdějších předpisů, a proto závazné stanovisko podle shora citovaného ustanovení **nevydává**.

Ing. Magda Hábová  
odborný rada  
oddělení hluku, EIA a IPPC

Počet listů: 1

Rozdělovník:

1x adresát (doručení do datové schránky)

1x KHS ZK – oddělení hluku, EIA a IPPC

DS projekt, s. r. o.

Těšánky 22

768 02 Zdounky

VÁŠ DOPIS ZNAČKY/ZE DNE

4. 10. 2022

NAŠE ZNAČKA

PM-45829/2022/5203/Žu

VYŘIZUJE

Ing. Katarína Žůrková

+420 541 637 275

zurkovak@pmo.cz

MÍSTO/DATUM

Brno

26. 10. 2022

### **Město Kroměříž - chodník v ul. Obvodová**

(k.ú. Kroměříž, ORP Kroměříž, kraj Zlínský, HP 4-12-02)

#### **Charakteristika akce:**

Dne 4. 10. 2022 nám byla předložena žádost o vyjádření k DÚR a DSP. Investorem je Město Kroměříž, projektantem DS projekt, s.r.o.

Projektová dokumentace řeší vybudování chodníku se společným provozem cyklistů a chodců (délka 235 m; šířka 3 m) podél komunikace v ul. Obvodová v Kroměříži. Odvodnění je řešeno vsakem do přilehlých ploch.

Záměrem nedojde k přímému dotčení toků a zařízení ve správě Povodí Moravy, s.p.

Útvar povrchových vod: Morava od toku Haná po tok Dřevnice (ID VÚ: MOV\_1170).

#### **Stanovisko správce povodí**

Na základě ustanovení § 54 odst. 4 zákona č. 254/2001 Sb., o vodách a o změně některých zákonů (vodní zákon) vydává Povodí Moravy, s.p., jako správce povodí následující

#### **s t a n o v i s k o :**

**a) Z hlediska zájmů daných platným Národním plánem povodí Dunaje a Plánem dílčího povodí Moravy a přítoků Váhu (ustanovení § 24 až § 26 vodního zákona) je uvedený záměr možný, protože lze předpokládat, že záměrem nedojde ke zhoršení chemického stavu a ekologického stavu/potenciálu dotčených útvarů povrchových vod a chemického stavu a kvantitativního stavu útvarů podzemních vod, a že nebude znemožněno dosažení jejich dobrého stavu/potenciálu.**

**Toto hodnocení vychází z posouzení souladu daného záměru s výše uvedenými platnými dokumenty.**

Předpokládáme, že uvedený záměr vzhledem ke svému charakteru, velikosti a dopadu nebude mít vliv na stav vodního útvaru.

**b) Z hlediska dalších zájmů chráněných zákonem č. 254/2001 Sb., o vodách a o změně některých zákonů, souhlasíme s uvedeným záměrem.**

Doba platnosti tohoto stanoviska je 2 roky, nebude-li využito pro vydání platného rozhodnutí nebo opatření vodoprávního nebo jiného správního úřadu.

Povodí Moravy, s.p.

602 00 Brno, Dřevařská 11

IČO:70890013, DIČ:CZ70890013

-13-

  
Ing. Jan Pešek

vedoucí útvaru správy povodí

# NIPI BEZBARIÉROVÉ PROSTŘEDÍ, o.p.s.

Havlíčková 4481/44, 586 01 Jihlava

IČ 27163059, DIČ CZ27163059, www.nipi-bp.cz, nipi@nipi.cz, banka 2400856296/2010

Zřizovatel obecně prospěšné společnosti: Národní institut pro integraci osob s omezenou schopností pohybu a orientace České republiky, o.s.

DS projekt, s. r. o.

Těšanky 22

76802 Zdounky

Vaše žádost ze dne, značka:  
04.10.2022

Naše značka:  
134220020

Vyřizuje:  
Ing. Klára Jašová

dne:  
19.10.2022

**Věc: Město Kroměříž - chodník v ulici Obvodová**

## **Stanovisko k projektové dokumentaci pro spojené územní a stavební řízení**

Na Vaše vyžádání jsme posoudili uvedenou stavbu z hlediska Stavebního zákona z. č. 183/2006 Sb., ve znění účinném k 1. 1. 2018., a prováděcích vyhlášek a zejména vyhlášky č. 398/2009 Sb., o obecných technických požadavcích zabezpečujících bezbariérové užívání staveb.

Místo stavby: katastrální území Kroměříž, parcelní číslo 1115/17, 1115/18, 1115/19, 1115/14, 1115/10, 1115/9, ulice Obvodová

Stavebník: Město Kroměříž, Velké nám. 115/1, 767 01 Kroměříž

Projektant: DS projekt, s.r.o., Těšanky 22, 768 02 Zdounky

Předmětem předložené dokumentace je návrh nového chodníku se společným provozem cyklistů a chodců. Místo stavby se nachází v městě Kroměříž, v jeho východní části, v blízkosti fotbalového a plaveckého stadionu, v ul. Obvodová. Chodník je navržen v souběhu se stávající vozovkou v šířce 3,0m, oddělen od komunikace bude pásem zeleně proměnné šířky, cca 1,4-1,8 m. Začátek trasy je v blízkosti světelné křižovatky ul. Kotojedská a Obvodová, konec trasy je u přechodu pro chodce u plaveckého stadionu. Za přechodem pro chodce je stávající cyklostezka se společným provozem cyklistů a pěších, která dále pokračuje celou ulicí Obvodovou. Výstavbou tak dojde k prodloužení trasy o cca 235m.

Navrhovaný společný chodník a cyklostezka bude mít podélný sklon proměnný, od 1,25% do 5,44%, příčný sklon 2%, povrch je navržen ze zámkové dlažby. Na straně u přechodu pro chodce bude provedeno předláždění. Jedná se o nový varovný pás a signální pás, reliéfní prvky budou z barevně kontrastní dlažby (červená) a povrch do vzdálenosti 250 mm bude rovinný, nástupní hrana bude snížena a bude z nájezdové obruby osazené do výšky 2cm nad upravený terén. Nový chodník bude mít po jedné straně vyvýšenou obrubu do výšky 6 cm nad upravený terén, která bude tvořit vodící linii.

Z hlediska plnění požadavků vyhlášky č. 398/2009 Sb., lze stavbu posuzovat dle ustanovení § 2, odstavce 1, písmene a) pozemní komunikace a veřejné prostranství.

K předložené dokumentaci nemáme připomínky.

**Závěr:** Předložená projektová dokumentace má předpoklady vyhovět bezbariérovému přístupu. Stavební detaily a vybavení bezbariérovými prvky budou v realizační dokumentaci odpovídat vyhlášce č. 398/2009 Sb., včetně její přílohy a ČSN 73 6110 Projektování místních komunikací (změna z.1 z února 2010).

**Proti vydání územního a stavebního povolení nemáme námitek.**

S pozdravem

**NIPI BEZBARIÉROVÉ PROSTŘEDÍ, s.r.o.**  
ODBOR SPRÁVY CELOSTÁTNÍ SÍTĚ  
KONZULTAČNÍCH STŘEDISEK  
ODBOBNÝ KONZULTANT •134•

**Ing. Klára Jašová, odborný konzultant**

Adr. střediska: Zlín

731240798, jasova.nipi@gmail.com

Činnost je realizována za podpory



MINISTERSTVO  
PRO MÍSTNÍ  
ROZVOJ ČR



**VYJÁDŘENÍ O EXISTENCI SÍTĚ ELEKTRONICKÝCH KOMUNIKACÍ  
společnosti CETIN a.s.  
(„Vyjádření“)**

**A VŠEOBECNÉ PODMÍNKY OCHRANY SÍTĚ ELEKTRONICKÝCH KOMUNIKACÍ  
společnosti CETIN a.s.  
(„Všeobecné podmínky ochrany SEK“)**

toto Vyjádření a Všeobecné podmínky ochrany SEK je vydané dle ustanovení § 101 zákona č. 127/2005 Sb., o elektronických komunikacích a o změně některých souvisejících zákonů, v platném znění („**Zákon o elektronických komunikacích**“), a dle ustanovení § 161 zákona č. 183/2006 Sb., o územním plánování a stavebním řádu, v platném znění („**Stavební zákon**“), a dle příslušných ustanovení zákona č. 89/2012 Sb., občanského zákoníku, v platném znění („**Občanský zákoník**“)

**Číslo jednací: 793325/22**

**Číslo žádosti: 0122 061 469 („Žádost“)**

Název akce („Stavba“)	Město Kroměříž - chodník v ul. Obvodová	
Důvod vydání Vyjádření („Důvod vyjádření“)	Společné územní a stavební řízení	
Žadatel	DS projekt, s. r. o.	
Stavebník	Město Kroměříž, Velké náměstí 115/1, Kroměříž, 76701	
Zájmové území	Okres	Kroměříž
	Obec	Kroměříž
	Kat. území / č. parcely	Kroměříž
Platnost Vyjádření	6. 10. 2024 („Den konce platnosti Vyjádření“)	

Žadatel Žádosti určil a vyznačil Zájmové území, jakož i určil Důvod Vyjádření.

Na základě určení a vyznačení Zájmového území Žadatelem a na základě určení Důvodu Vyjádření vydává společnost CETIN a.s. následující Vyjádření:

**Dojde ke střetu se sítí elektronických komunikací (dále jen „SEK“) společnosti a.s.**

- (I) Na Žadatelem určeném a vyznačeném Zájmovém území se vyskytuje SEK společnosti CETIN a.s.;
- (II) Společnost CETIN a.s. **za podmínky splnění bodu (III) tohoto Vyjádření souhlasí**, aby Stavebník a/nebo Žadatel, je-li Stavebníkem v Zájmovém území vyznačeném v Žádosti, provedl Stavbu a/nebo činnosti povolené příslušným správním rozhodnutím vydaným dle Stavebního zákona;
- (III) Stavebník a/nebo Žadatel, je-li Stavebníkem, je povinen
- (i) dodržet tyto níže uvedené podmínky, které byly stanovené POS, tak jak je tento označen ve Všeobecných podmínkách ochrany SEK
- Pro dodatečné vybudování chrániček na kabelové trase požadujeme použití půlených chrániček typu SYSPRO 160/110, popř. 210/160 - podle počtu a profilu chráněných kabelů.
  - a
- (ii) řídit se Všeobecnými podmínkami ochrany SEK, které jsou nedílnou součástí Vyjádření;

Číslo jednací: 793325/22

Číslo žádosti: 0122 061 469

(IV) Pro případ, že bude nezbytné přeložení SEK, zajistí vždy takové přeložení SEK její vlastník, společnost CETIN a.s. Stavebník, který vyvolal překládku SEK je dle ustanovení § 104 odst. 17 Zákona o elektronických komunikacích povinen uhradit společnosti CETIN a.s. veškeré náklady na nezbytné úpravy dotčeného úseku SEK, a to na úrovni stávajícího technického řešení;

(V) Pro účely přeložení SEK dle bodu (IV) tohoto Vyjádření je Stavebník povinen uzavřít se společností CETIN a.s. Smlouvu o realizaci překládky SEK.

**Vyjádření je platné pouze pro Zájmové území určené a vyznačené Žadatelem, jakož i pro Důvod Vyjádření stanovený a určený Žadatelem v Žádosti.**

Vyjádření pozbývá platnosti i) v Den konce platnosti Vyjádření, ii) změnou rozsahu Zájmového území či změnou Důvodu Vyjádření uvedeného v Žádosti a/nebo iii) jakýmkoliv porušením kterékoliv povinnosti stanovené Všeobecnými podmínkami ochrany SEK, to vše v závislosti na tom, která ze skutečností rozhodná pro pozbytí platnosti Vyjádření nastane nejdříve.

Společnost CETIN a.s. vydáním tohoto Vyjádření poskytla Žadateli pro Žadatelem určené a vyznačené Zájmové území veškeré informace o SEK dostupné společnosti CETIN a.s. ke dni podání Žádosti.


Ze strany společnosti CETIN a.s. může v některých případech docházet ke zpracování Vašich osobních údajů. Ke zpracování Vašich osobních údajů dochází vždy v souladu s platnými právními předpisy. Konkrétní zásady a podmínky zpracování osobních údajů společnosti CETIN a.s. jsou dostupné na stránce <https://www.cetin.cz/zasady-ochrany-osobnich-udaju>.

V případě dotazů k Vyjádření kontaktujte prosím asistenční linku 238 461 111.

**Přílohami Vyjádření jsou:**

- *Všeobecné podmínky ochrany SEK*
- *Informace k vytýčení SEK ve vlastnictví společnosti CETIN a.s.*
- *Situační výkres (obsahuje Zájmové území určené a vyznačené Žadatelem a výřezy účelové mapy SEK)*

Vyjádření vydala společnost **CETIN a.s.** dne: 6. 10. 2022.



CETIN a.s.  
Českomoravská 2510/19, Libeň  
190 00 Praha 9  
DIČ CZ04084063

102

**VŠEOBECNÉ PODMÍNKY OCHRANY SÍTĚ ELEKTRONICKÝCH KOMUNIKACÍ společnosti CETIN a.s.****1. PLATNOST VŠEOBECNÝCH PODMÍNEK**

- i) Tyto Všeobecné podmínky ochrany sítě elektronických komunikací (dále jen „VPOSEK“) tvoří součást Vyjádření (jak je tento pojem definován níže v článku 2 VPOSEK).
- ii) V případě rozporu mezi Vyjádřením a těmito VPOSEK mají přednost ustanovení Vyjádření, pokud není těmito VPOSEK stanoveno jinak.

**2. DEFINICE**

Níže uvedené termíny, jsou-li použity v těchto VPOSEK a uvozeny velkým písmenem, mají následující význam:

„**CETIN**“ znamená CETIN a.s. se sídlem Českomoravská 2510/19, Libeň, 190 00 Praha 9, IČO: 04084063, zapsaná v obchodním rejstříku vedeném Městským soudem v Praze pod spz. B 20623;

„**Den**“ je kalendářní den;

„**Kabelovod**“ podzemní zařízení sestávající se z tělesa Kabelovodu a kabelových komor, sloužící k zatahování kabelů a ochranných trubek;

„**Občanský zákoník**“ znamená zákon č. 89/2012 Sb., občanský zákoník, ve znění pozdějších předpisů;

„**POS**“ je zaměstnanec společnosti CETIN, pověřený ochranou sítě, Josef Hanskut, tel.: 602 348 953, e-mail: josef.hanskut@cetin.cz;

„**Pracovní den**“ znamená Den, který není v České republice dnem pracovního klidu nebo státem uznaným svátkem;

„**Příslušné požadavky**“ znamená jakýkoli a každý příslušný právní předpis, vč. technických norem, nebo normativní právní akt veřejné správy či samosprávy, nebo jakékoli rozhodnutí, povolení, souhlas nebo licenci, včetně podmínek, které s ním souvisí;

„**Překládka**“ je stavba spočívající ve změně trasy vedení SEK ve vlastnictví CETIN nebo přemístění zařízení SEK ve vlastnictví CETIN; Stavebník, který Překládku vyvolal, je dle ustanovení § 104 odst. 17 Zákona o elektronických komunikacích povinen uhradit společnosti CETIN veškeré náklady na nezbytné úpravy dotčeného úseku SEK, a to na úrovni stávajícího technického řešení;

„**SEK**“ je síť elektronických komunikací ve vlastnictví CETIN;

„**Stavba**“ je stavba a/nebo činnost ve vztahu, k níž bylo vydáno Vyjádření, a je prováděna Stavebníkem a/nebo Žadatelem v souladu s Příslušnými požadavky, povolená příslušným správním rozhodnutím vydaným dle Stavebního zákona;

„**Stavebník**“ je osoba takto označená ve Vyjádření;

„**Stavební zákon**“ je zákon č. 183/2006 Sb., o územním plánování a stavebním řádu;

„**Vyjádření**“ je vyjádření o existenci sítě elektronických komunikací vydané společností CETIN dne 6. 10. 2022 pod č.j. 793325/22;

„**Zájmové území**“ je území označené Žadatelem a/nebo Stavebníkem v Žádosti;

„**Situační výkres**“ je výkres, který je přílohou Vyjádření a obsahuje Zájmové území určené a vyznačené Žadatelem v Žádosti a výřezy účelové mapy SEK;

„**Zákon o elektronických komunikacích**“ je zákon č. 127/2005 Sb., o elektronických komunikacích a o změně některých souvisejících zákonů, ve znění pozdějších předpisů;

„**Žadatel**“ je osoba takto označená ve Vyjádření.

„**Žádost**“ je žádost, kterou Žadatel a/nebo Stavebník požádal CETIN o vydání Vyjádření.

**3. PLATNOST A ÚČINNOST VPOSEK**

Tyto VPOSEK jsou platné a účinné dnem odeslání Vyjádření na i) adresu elektronické pošty Stavebníka a/nebo Žadatele uvedenou v Žádosti nebo ii) adresu pro doručení prostřednictvím poštovní přepravy uvedenou Stavebníkem a/nebo Žadatelem v Žádosti.

**4. OBECNÁ PRÁVA A POVINNOSTI STAVEBNÍKA A/NEBO ŽADATELE**

(i) Stavebník, Žadatel je výslovně srozuměn s tím, že SEK je veřejně prospěšným zařízením, byla zřízena ve veřejném zájmu a je chráněna Příslušnými požadavky.

(ii) SEK je chráněna ochranným pásmem, jehož rozsah je stanoven (a) ustanovením § 102 Zákona o elektronických komunikacích a/nebo (b) právními předpisy účinnými před Zákonom o elektronických komunikacích, není-li Příslušnými požadavky stanoveno jinak.

(iii) Stavebník, Žadatel nebo jím pověřená třetí osoba, je povinen při provádění Stavby nebo jiných prací, při odstraňování havárií a projektování staveb, řídit se Příslušnými požadavky, správnou praxí v oboru stavebnictví a technologickými postupy a je povinen učinit veškerá nezbytná opatření vyžadovaná Příslušnými požadavky k ochraně SEK před poškozením. Povinnosti dle tohoto odstavce má Stavebník rovněž ve vztahu k SEK, které se nachází mimo Zájmové území.

(iv) Při zjištění jakéhokoli rozporu mezi údaji v Situačním výkresu, který je přílohou Vyjádření a skutečným stavem, je Stavebník a/nebo Žadatel povinen bez zbytečného odkladu, nejpozději Den následující po zjištění takové skutečnosti, zjištěný rozpor oznámit POS.

(v) Stavebník, Žadatel nebo jím pověřená třetí osoba, je povinen každé poškození či krádež SEK bezodkladně, nejpozději Den následující po zjištění takové skutečnosti, oznámit takovou skutečnost dohledovému centru společnosti CETIN na telefonní číslo +420 238 464 190.

(vi) Bude-li Stavebník, Žadatel nebo jím pověřená třetí osoba na společnost CETIN požadovat, aby se jako účastník správního řízení, pro jehož účely bylo toto Vyjádření vydáno, vzdala práva na odvolání proti rozhodnutí vydanému ve správním řízení, je oprávněn kontaktovat POS.

**5. POVINNOSTI STAVEBNÍKA PŘI PŘÍPRAVĚ STAVBY**

(i) Při projektování Stavby je Stavebník povinen zajistit, aby projektová dokumentace Stavby (i) zohledňovala veškeré požadavky na ochranu SEK vyplývající z Příslušných požadavků, zejména ze Zákona o elektronických komunikacích a Stavebního zákona, (ii) respektovala správnou praxi v oboru stavebnictví a technologické postupy a (iii) umožňovala, aby i po provedení a umístění Stavby dle takové projektové dokumentace byla společnost CETIN, jako vlastník SEK schopna bez jakýkoliv omezení a překážek provozovat SEK, provádět údržbu a opravy SEK.

(ii) Nebude-li možné projektovou dokumentaci zajistit některý, byť i jeden z požadavků dle předchozího odstavce (i) a/nebo umístění Stavby by mohlo způsobit, že nebude naplněn některý, byť i jeden z požadavků dle předchozího odstavce (i), vyvolá Stavebník Překládku.

(iii) Při projektování Stavby, která se nachází nebo je u ní zamýšleno, že se bude nacházet v ochranném pásmu radiových tras společnosti CETIN a překračuje výšku 15 m nad zemským povrchem, a to včetně dočasných objektů zařízení staveniště (jeřáby, konstrukce, atd.) je Stavebník povinen písemně kontaktovat POS za účelem získání konkrétního stanoviska a podmínek k ochraně radiových tras společnosti CETIN a pro určení, zda Stavba vyvolá Překládku. Ochranné pásmo radiových tras v šíři 50m je zakresleno do situačního výkresu, který je součástí tohoto Vyjádření.

**VŠEOBECNÉ PODMÍNKY OCHRANY SÍTĚ ELEKTRONICKÝCH KOMUNIKACÍ společnosti CETIN a.s.**



- (iv) Pokud se v Zájmovém území nachází podzemní silové vedení (NN) ve vlastnictví společnosti CETIN, je Stavebník povinen ve vztahu k projektové dokumentaci zajistit totéž, co je uvedeno pod písm (i) tohoto článku 5, přičemž platí, že Stavebník vyvolá Překládku v případech uvedených pod písm (ii) tohoto článku 5.
- (v) Stavebník je povinen při projektování Stavby, která je stavbou (a) zařízení silových elektrických sítí (VN, VVN a ZVVN) a/nebo (b) trakčních vedení, provést výpočet či posouzení rušivých vlivů na SEK, zpracovat ochranná opatření, to vše dle a v souladu s Příslušnými požadavky. Stavebník je povinen nejpozději třicet (30) Dnů před podáním žádosti o vydání příslušného správního rozhodnutí k umístění Stavby dle Stavebního zákona předat POS výpočet či posouzení rušivých vlivů na SEK a zpracovaná ochranná opatření.
- (vi) Je-li Stavba v souběhu s Kabelovodem, nebo Kabelovod kříží, je Stavebník povinen nejpozději ke Dni, ke kterému započne se zpracováním projektové dokumentace ke Stavbě, oznámit POS a projednat s POS (a) veškeré případy, kdy trajektorie podvrtní a protlaků budou vedeny ve vzdálenosti menší, než je 1,5 m od Kabelovodu a (b) jakékoliv výkopové práce, které budou nebo by mohly být vedeny v úrovni či pod úrovní Kabelovodu nebo kabelové komory.
- (vii) Je-li Stavba umístěna nebo má být umístěna v blízkosti Kabelovodu, ve vzdálenosti menší, než jsou 2 m nebo kříží-li Stavba Kabelovod ve vzdálenosti menší, než je 0,5 m nad nebo kdekoliv pod Kabelovodem, je Stavebník povinen předložit POS k posouzení zakreslení Stavby v příčných řezech, přičemž do příčného řezu je Stavebník rovněž povinen zakreslit profil kabelové komory.

## 6. POVINNOSTI STAVEBNÍKA PŘI PROVÁDĚNÍ STAVBY

- (i) Stavebník je před započítím jakýchkoliv zemních prací ve vztahu ke Stavbě povinen vytýčit trasu SEK na terénu dle Příslušných požadavků a dle Stavebního zákona. S vytýčenou trasou SEK je Stavebník povinen seznámit všechny osoby, které budou anebo by mohly zemní práce ve vztahu ke Stavbě provádět. V případě porušení této povinnosti bude Stavebník odpovědný společnosti CETIN za náklady a škody, které porušením této povinnosti společnosti CETIN vzniknou a je povinen je společnosti CETIN uhradit.
- (ii) Pět (5) Pracovních dní před započítím jakýchkoliv prací ve vztahu ke Stavbě je Stavebník povinen oznámit společnosti CETIN, že zahájí práce či činnosti ve vztahu ke Stavbě. Písemné oznámení dle předchozí věty zašle Stavebník na adresu elektronické pošty POS a bude obsahovat minimálně číslo jednací Vyjádření a kontaktní údaje Stavebníka.
- (iii) Stavebník je povinen zabezpečit a zajistit SEK proti mechanickému poškození, a to zpravidla dočasným umístěním silničních betonových panelů nad kabelovou trasou SEK. Do doby, než je zajištěna a zabezpečena ochrana SEK proti mechanickému poškození, není Stavebník oprávněn přejíždět vozidly nebo stavební mechanizací kabelovou trasu SEK. Při přepravě vysokých nákladů nebo při projíždění stroji, vozidly či mechanizací pod nadzemním vedením SEK je Stavebník povinen prověřit, zda výška nadzemního vedení SEK je dostatečná a umožňuje spolehlivý a bezpečný způsob přepravy nákladu či průjezdu strojů, vozidel či mechanizace.
- (iv) Při provádění zemních prací v blízkosti SEK je Stavebník povinen postupovat tak, aby nedošlo ke změně hloubky uložení nebo prostorového uspořádání SEK. V místech, kde SEK vystupuje ze země do budovy, rozváděče, na sloup apod. je Stavebník povinen vykonávat zemní práce se zvýšenou mírou opatrnosti, výkopové práce v blízkosti sloupů nadzemního vedení SEK je Stavebník povinen provádět v takové vzdálenosti od sloupu nadzemního vedení SEK,

- kteřá je dostatečná k tomu, aby nedošlo nebo nemohlo dojít k narušení stability sloupu nadzemního vedení SEK. Stavebník je povinen zajistit, aby jakoukoliv jeho činností nedošlo bez souhlasu a vědomí společnosti CETIN (a) ke změně nivelety terénu, a/nebo (b) k výsadbě trvalých porostů, a/nebo (c) ke změně rozsahu a změně konstrukce zpevněných ploch. Pokud došlo k odkrytí SEK, je Stavebník povinen SEK po celou dobu odkrytí náležitě zabezpečit proti prověšení, poškození a odcizení.
- (v) Zjistí-li Stavebník kdykoliv během provádění prací ve vztahu ke Stavbě jakýkoliv rozpor mezi údaji v projektové dokumentaci a skutečností, je povinen bezodkladně přerušit práce a oznámit zjištěný rozpor na adresu elektronické pošty POS. Stavebník není oprávněn pokračovat v pracích ve vztahu ke Stavbě do doby, než získá písemný souhlas POS s pokračováním prací.
- (vi) Stavebník není bez předchozího písemného souhlasu společnosti CETIN oprávněn manipulovat s kryty kabelových komor, jakkoliv zakrývat vstupy do kabelových komor, a to ani dočasně, vstupovat do kabelových komor, jakkoliv manipulovat s případně odkrytými prvky SEK či s jakýmkoliv jiným zařízením se SEK souvisejícím. Rovněž bez předchozího písemného souhlasu společnosti CETIN není Stavebník oprávněn umístit nad trasou Kabelovodu jakoukoliv jinou síť technické infrastruktury v podélném směru.
- (vii) Byla-li v souladu s Vyjádřením a těmito VPOSEK odkryta SEK je Stavebník povinen tří (3) Pracovní dny před zakrytím SEK písemně oznámit POS zakrytí SEK a vyzvat ho ke kontrole před zakrytím. Oznámení Stavebníka dle předchozí věty musí obsahovat minimálně předpokládaný Den zakrytí, číslo jednací Vyjádření a kontaktní údaje Stavebníka. Stavebník není oprávněn provést zakrytí do doby, než získá písemný souhlas POS se zakrytím.

## 7. ROZHODNÉ PRÁVO

Vyjádření a VPOSEK se řídí českým právem, zejména Občanským zákoníkem, Zákonem o elektronických komunikacích a Stavebním zákonem. Veškeré spory z Vyjádření či VPOSEK vyplývající budou s konečnou platností řešeny u příslušného soudu České republiky.

## 8. PÍSEMNÝ STYK

Písemným stykem či pojmem „písemně“ se pro účely Vyjádření a VPOSEK rozumí předání zpráv jedním z těchto způsobů:

- v listinné podobě;
- e-mailovou zprávou se zaručeným elektronickým podpisem dle zák. č. 227/2000 Sb., o elektronickém podpisu a o změně některých dalších zákonů (zákon o elektronickém podpisu), ve znění pozdějších předpisů;

## 9. ZÁVĚREČNÁ USTANOVENÍ

- (i) Stavebník, Žadatel nebo jím pověřená třetí osoba je počínaje Dnem převzetí Vyjádření povinen užít informace a data uvedená ve Vyjádření pouze a výhradně k účelu, pro který mu byla tato poskytnuta. Stavebník, Žadatel nebo jím pověřená třetí osoba není oprávněn informace a data rozmnožovat, rozšiřovat, pronajímat, půjčovat či jinak umožnit jejich užívání třetí osobou bez předchozího písemného souhlasu společnosti CETIN.
- (ii) Pro případ porušení kterékoli z povinností Stavebníka, Žadatele nebo jím pověřené třetí osoby, založené Vyjádřením /nebo těmito VPOSEK je Stavebník, Žadatel či jím pověřená třetí osoba odpovědný za veškeré náklady a škody, které společnosti CETIN vzniknou porušením povinností Stavebníka, Žadatele nebo jím pověřené třetí osoby.

Číslo jednací: 793325/22

Číslo žádosti: 0122 061 469

## Informace k vytyčení SEK

V případě požadavku na vytyčení PVSEK společnosti CETIN a.s. se, prosím, obračejte na společnosti uvedené níže.

### CETIN a.s. - středisko Morava střed

se sídlem: Českomoravská 2510/19, Libeň, 190 00 Praha 9  
IČ: 04084063 DIČ: CZ04084063  
kontakt: tel: 238461649 obslužná doba po-pa 7 - 15 hod

### Vegacom, a.s. - výhradní dodavatel společnosti CETIN a.s.

se sídlem: Velkomoravská 87, 695 01 Hodonín  
IČ: 25788680 DIČ: CZ25788680  
kontakt: Jaroslav Kovalčík, mobil: 725936197, e-mail: kovalcik@vegacom.cz  
Luboš Bodzik, mobil: 603855439, e-mail: bodzik@vegacom.cz

### ALPROTEL GROUP, s.r.o.

se sídlem: Dobrá 543 Frýdek-Místek PSČ 739 51  
IČ: 25863037 DIČ: CZ25863037  
kontakt: Libor Kašperlík, mobil: 602783894, e-mail: kasperlik@alprotel.cz

### ELTEKO, spol. s r.o.

se sídlem: bří Jaroňků 4063, 760 01 Zlín  
IČ: 46342401 DIČ:  
kontakt: Pavel Hrabovský, mobil: 603 226 502, e-mail: vytcovani@seznam.cz

### GIS-STAVINVEX, a.s.

se sídlem: Pražská 1156, Pelhřimov  
IČ: 25163558 DIČ: CZ25163558  
kontakt: Petr Novák, mobil: 737 286 334, tel/fax: 596 541 102, e-mail: ostrava@gis-stavinvox.cz

### KATES, spol. s r.o.

se sídlem: Důlní 889, 735 35 Horní Suchá  
IČ: 47680954 DIČ:  
kontakt: Stanislav Knebl, tel.: 596426011, mobil: 736626762, e-mail: knebl.kates@seznam.cz

### Michlovský-stavební s.r.o.

se sídlem: Salaš 99, 763 51 Zlín  
IČ: 27714080 DIČ: CZ 27714080  
kontakt: Jan Stupka, tel.: 577125055, mobil: 605200751, e-mail: stupka@michlovsky.cz

### Milan Kočvara

se sídlem: Osvoboditelů 1200, 742 21 Kopřivnice  
IČ: 63341620 DIČ:  
kontakt: Milan Kočvara, mobil: 602439837, e-mail: vytyceni@seznam.cz

### NOVOMONT s.r.o.

se sídlem: 8.května 31, 787 01 Šumperk  
IČ: 25394525 DIČ: CZ25394525  
kontakt: Oldřich Slaviček, mobil: 777333596, e-mail: o.slavicek@atlas.cz



Číslo jednací: 793325/22

Číslo žádosti: 0122 061 469

**OPTOMONT, a.s.**

se sídlem: Na Najmanské 915, 710 00 Ostrava

IČ: 25355759

DIČ: CZ25355759

kontakt: Bogdan Kaleta, tel.: 558340911, mobil: 721521807, e-mail: bogdan.kaleta@optomont.cz

**Sitel, spol. s r.o., středisko Zlín**

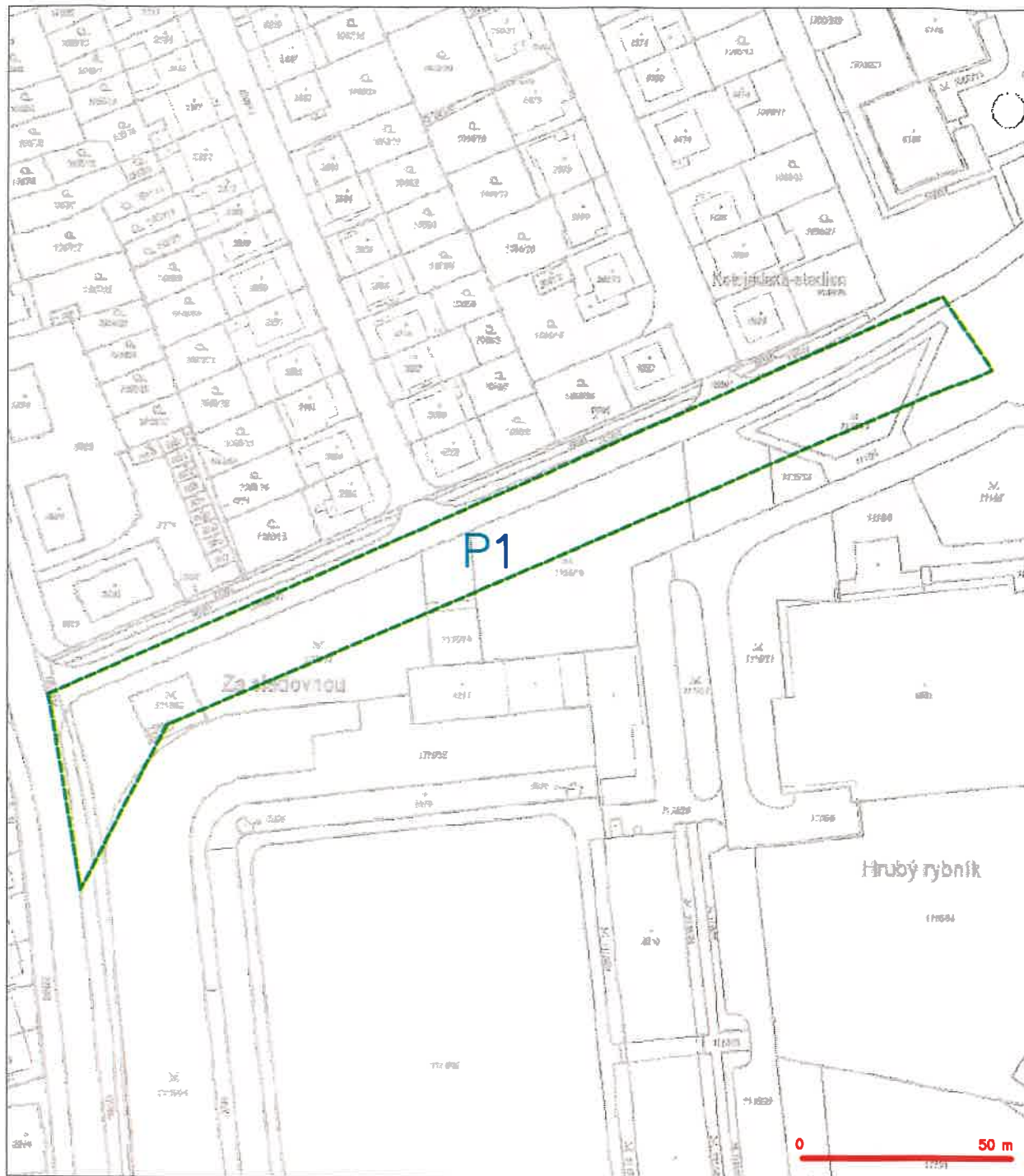
se sídlem: Vinohradská 74, 618 00 Brno-Černovice

IČ: 44797320

DIČ: CZ 44797320

kontakt: Karel Kutra, mobil: 725 584 166, email: kkutra@sitel.cz

# SITUAČNÍ VÝKRES - ZÁJMOVÉ ÚZEMÍ



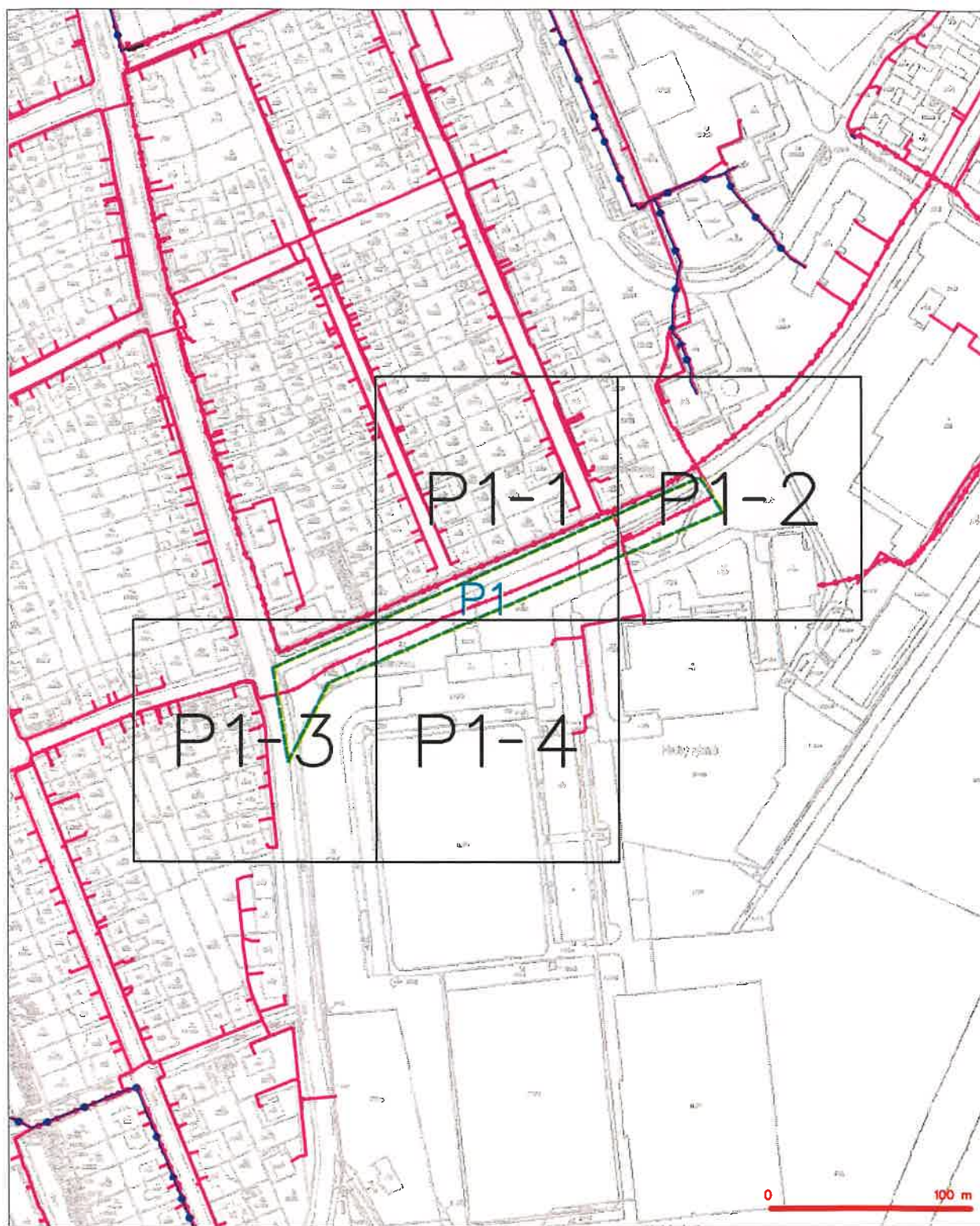
## LEGENDA

----- hranice zájmového území a vyjádření

*Handwritten signature*  
 CETIN a.s.  
 Čechoměřská 25/1015, Mladá  
 190 01 Praha 9  
 IČ: 250800002  
 DIČ: CZ250800002



### SITUAČNÍ VÝKRES - POLYGON 1



### LEGENDA

- [illegible]



SITUAČNÍ VÝKRES - POLYGON 1, list kladu P1-1



- |  |   |  |   |
|--|---|--|---|
|  | <p>transice zbiranja informacija u "crvenom"</p> <p>NI prijavila informaciju u NI prijavila CEF</p>       |  | <p>neprimamljivost izlaza iz sistema, NDI izlazi</p> <p>neprimamljivost izlaza iz sistema, NDI izlazi</p> |
|  | <p>neprimamljivost izlaza iz sistema, NDI izlazi</p> <p>neprimamljivost izlaza iz sistema, NDI izlazi</p> |  | <p>neprimamljivost izlaza iz sistema, NDI izlazi</p> <p>neprimamljivost izlaza iz sistema, NDI izlazi</p> |
|  | <p>neprimamljivost izlaza iz sistema, NDI izlazi</p> <p>neprimamljivost izlaza iz sistema, NDI izlazi</p> |  | <p>neprimamljivost izlaza iz sistema, NDI izlazi</p> <p>neprimamljivost izlaza iz sistema, NDI izlazi</p> |
|  | <p>neprimamljivost izlaza iz sistema, NDI izlazi</p> <p>neprimamljivost izlaza iz sistema, NDI izlazi</p> |  | <p>neprimamljivost izlaza iz sistema, NDI izlazi</p> <p>neprimamljivost izlaza iz sistema, NDI izlazi</p> |

### LEGENDA

- [illegible]



## 5 / 6



Vyj 263/2022

DS projekt, s.r.o.  
Ing. Šárka Vrbová  
Těšánky 22  
76802 Zdounky

04.10.2022

### **Vyjádření o existenci podzemního vedení k akci "Město Kroměříž - chodník v ul. Obvodová"**

Na základě Vaší žádosti ze dne 03.10.2022 sdělujeme, že v uvedeném zájmovém území se **NACHÁZÍ** naše síť.

Dle ustanovení § 102, odst. 3 zákona č. 127/2005 Sb. souhlasíme s provedením prací spojených s realizací předmětné stavby v ochranném pásmu PVSEK za následujících podmínek:

- stavbou nebudou narušeny či ohroženy trubkovody PVSEK v našem vlastnictví vč. vytyčovacího vedení
- trasa stávajícího PVSEK v našem vlastnictví musí být zaznamenána v projektové dokumentaci stavby
- zahájení stavby stavebník oznámí spolku nejméně 15 dnů předem a požádá o vytyčení polohy vedení sítě
- při provádění prací je nutno postupovat v zájmu předcházení vzniku škod na vytyčených sítích a v jejich blízkosti dbát maximální opatrnosti a nepoužívat nevhodných nářadí či strojů
- případné výkopové práce v ochranném pásmu PVSEK budou prováděny zásadně ručně
- zajistit dodržení krytí a odstupů sítí podle ČSN 736005
- v případě křížení oddělit stávající trubkovody PVSEK chráničkou s přesahem 1m na každou stranu od osy vedení (před vlastním provedením nutno projednat a nechat si odsouhlasit zástupcem spolku)
- odkryté trubkovody PVSEK vč. vytyčovacího vedení stavebník na vlastní náklady řádně zabezpečí proti průvěsu, poškození a to i třetí osobou
- při poškození trubkovodů PVSEK či vytyčovacího vedení přerušit další práce, zabezpečit vedení před dalším poškozením a bezodkladně tuto skutečnost oznámit spolku, tímto není dotčena odpovědnost za škody
- není dovoleno odkrývat či jinak zasahovat do podzemních kabelových komor sítě
- před záhozem musí být k prohlídce stavu trubkovodů PVSEK a vytyčovacího vedení stavebníkem pozván zástupce spolku, který zápisem do stavebního deníku potvrdí souhlas se záhozem odkrytého vedení
- při záhozu musí stavebník zajistit obnovu ochranných a výstražných prvků PVSEK (krycí desky, výstražná folie)
- na trase PVSEK nesmí být bez souhlasu vlastníka zřizovány stavby, skládky materiálu a vysazovány trvalé porosty
- bez předchozího souhlasu spolku nesmí být měněna poloha či hloubka krytí PVSEK
- v případě poškození trubkovodů PVSEK či jiného zařízení ve vlastnictví spolku budou uhrazeny veškeré škody s tím spojené v plném rozsahu

---

- stavebník nebude provádět práce bez splnění výše uvedených požadavků, které podmiňují platnost tohoto souhlasu

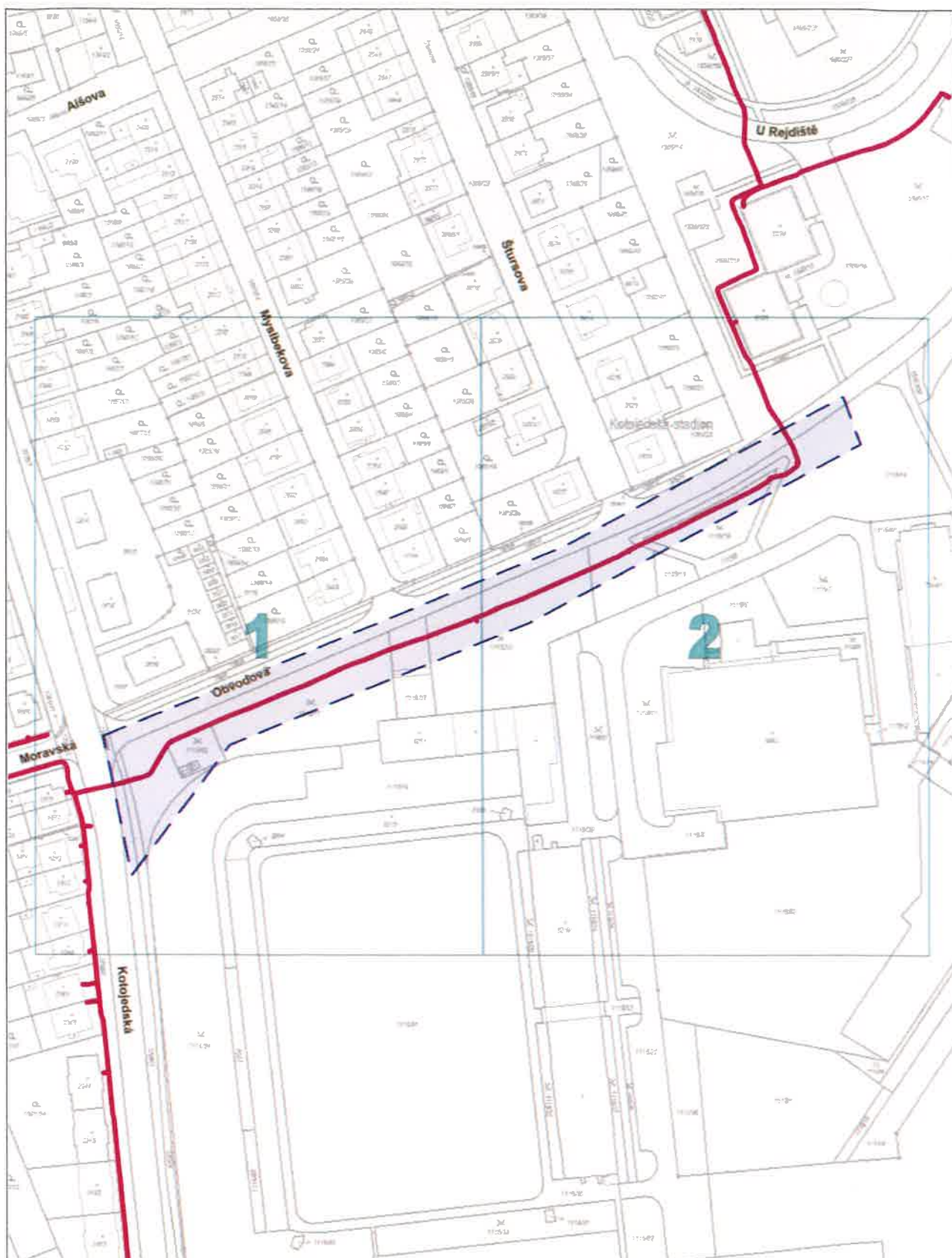
Vydané vyjádření se vztahuje k aktuálnímu stavu PVSEK v dané lokalitě a k datu vydání vyjádření.  
Ke dni zahájení stavby je nutno existenci PVSEK opětovně ověřit.

Platnost tohoto vyjádření je 12 měsíců od jeho vydání.



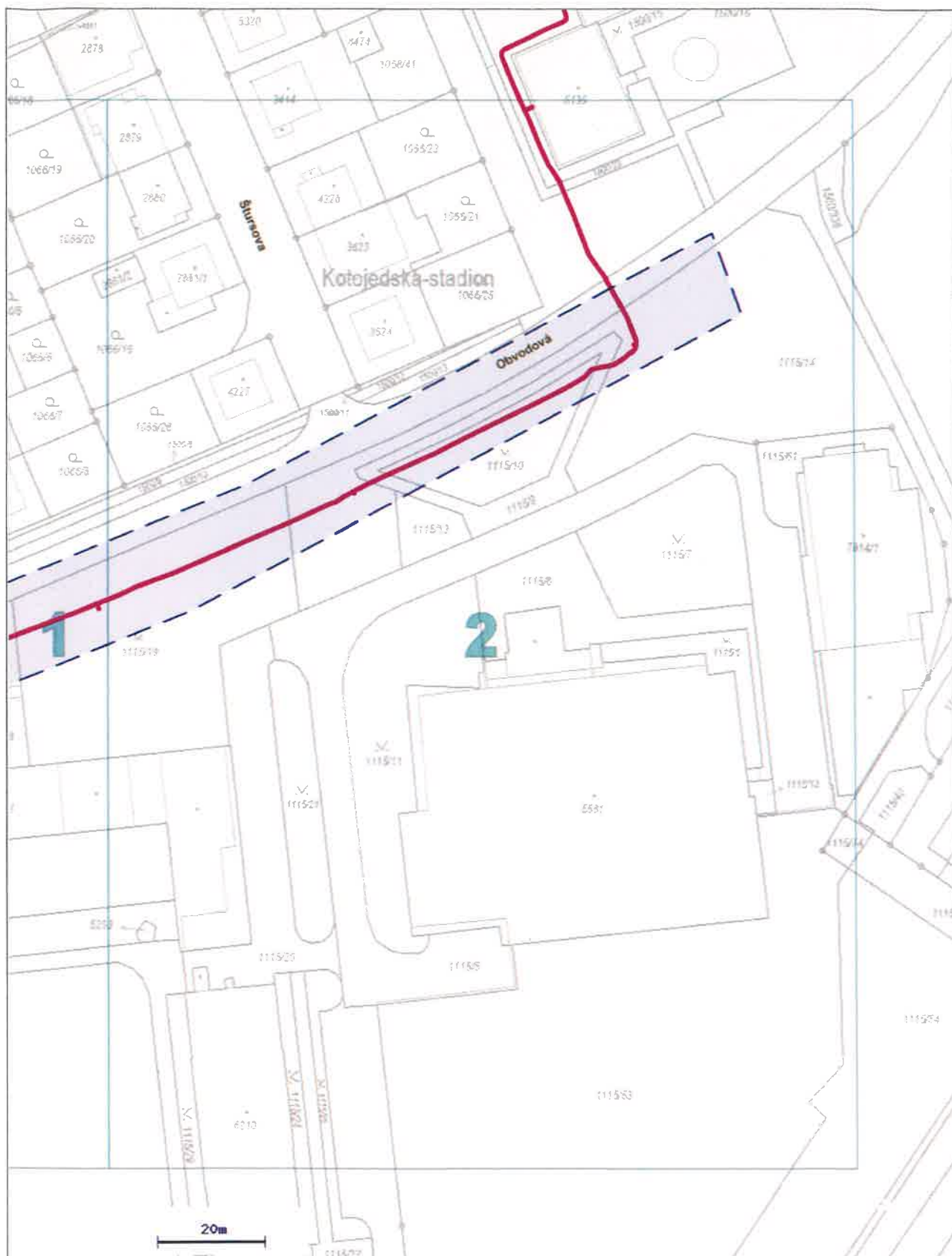
Petr Gajdík  
radní spolku  
cyrilek.net z.s.













EG.D, a.s., Lidická 1873/36, Černá Pole, 602 00 Brno

DS projekt, s. r. o.  
i Šárka Vrbová  
Těšánky 22  
76802 Zdounky

Otrokovice 03.10.2022

**EG.D, a.s.**  
Poskytování informací k sítím  
Zlínská 230  
765 02 Otrokovice  
www.egd.cz

Hana Štrkaňová  
T +420-57716-3362  
hana.strkanova@egd.cz

Naše značka  
H18502-26209003

**Vyjádření o existenci zařízení distribuční soustavy (elektrická síť) ve vlastnictví EG.D, a.s. a podmínkách práce v jeho blízkosti**

Investor stavby: Město Kroměříž  
Název stavby: Město Kroměříž - chodník v ul. Obvodová  
Místo stavby: KÚ Kroměříž (674834), žadatelem vyznačené  
zájmové území

Toto vyjádření slouží pro informaci o stávajícím elektrickém zařízení distribuční soustavy, vlastněném a provozovaném společností EG.D, a.s., a **není** vyjádřením pro územní a stavební řízení.

V zájmovém území výše uvedené stavby se nachází:

Podzemní vedení VN  
Distribuční trafostanice VN/NN  
Podzemní vedení NN

Ke stavbě a činnosti v ochranných pásmech zařízení distribuční soustavy je investor povinen zajistit si písemný souhlas ve smyslu § 46 odst. 11 zákona č. 458/2000 Sb., o podmínkách podnikání a výkonu státní správy v energetických odvětvích, v platném znění.

Souhlas se stavbou a činností v ochranném pásmu a souhlas se stavbou v bezpečnostním pásmu zařízení distribuční soustavy plynu uděluje EG.D, a.s. (dále jen EGD). S podáním žádosti o souhlas, prosím, předložte projektovou dokumentaci stavby s podrobným zákresem a okótováním umístění stavby v ochranném, případně bezpečnostním pásmu. Žádost můžete podat elektronicky na **www.egd.cz - Souhlas s činností a stavbou v ochranném pásmu.**

Kontakty na správce zařízení jsou uvedeny v závěru tohoto vyjádření.

Dovolte, abychom Vás upozornili, že při provádění zemních nebo jiných prací, které mohou ohrozit předmětné distribuční a sdělovací zařízení, jste povinni dle zákona č. 309/2006 Sb. a nařízení vlády č. 591/2006 Sb. učinit

Sídlo společnosti:  
Lidická 1873/36  
Černá Pole  
602 00 Brno  
Společnost je zapsána  
v Obchodním rejstříku  
vedeném Krajským soudem  
v Brně, v oddílu B, vložce 8477  
IČ: 280 85 400  
DIČ: CZ28085400

Číslo žádosti: 26209003



veškerá opatření, aby nedošlo ke škodám na výše uvedeném zařízení, na majetku nebo na zdraví osob elektrickým proudem, zejména tím, že zajistíte:

1. Objednání přesného vytyčení distribuční sítě (trasy kabelu) v terénu, a to nejméně 14 dnů před zahájením prací v blízkosti podzemního kabelového vedení. V případě, že nebude možné trasu kabelu bezpečně určit pomocí vytyčovacího zařízení, je investor zemních prací povinen pro jednoznačné stanovení jeho polohy provést na určených místech a v nezbytném rozsahu ruční odkrytí kabelu podle pokynů zaměstnanců EGD.  
**Vytyčení kabelů VN, NN zajistí Pavel Řehulka, tel.: 57350-3608, mail: pavel.rehulka@egd.cz**
2. Provádění zemních prací v ochranném pásmu kabelového vedení výhradně klasickým ručním náradím bez použití jakýchkoli mechanismů s nejvyšší opatrností, nebude-li provozovatelem zařízení stanoveno jinak.
3. Výkopové práce v blízkosti nadzemního vedení budou prováděny tak, aby nedošlo k narušení stability podpěrných bodů a uzemňovací soustavy nebo nebyl jinak ohrožen provoz zařízení a bezpečnost osob. Zároveň požadujeme dodržovat platná ustanovení norem ČSN EN 50 110-1 a PNE 33 3302, zvláště pak minimální dovolené vzdálenosti od vedení:

Minimální dovolené vzdálenosti	Holé vodiče	Izolované vodiče
<b>Nad budovami</b>		
Nad neschůdnými částmi (sklon větší než 15°), vzdorující ohni	0,5 m	0,3 m
Nad schůdnými částmi (sklon menší nebo roven 15°), vzdorující ohni	4 m	3 m
<b>Na budovách</b>		
K budovám a jejich částem nebo vybavením	0,2 m	0,1 m
<b>Kolem zedních oken</b>		
Před oknem (pouze stávající vedení)	2 m	1 m
Nad oknem	0,2 m	0,1 m
Vedle okna	0,5 m	0,5 m
Pod oknem	1 m	1 m
<b>Kolem střešních oken</b>		
Před oknem	3 m	2 m



Nad oknem	1 m	1 m
Vedle okna	1 m	1 m
Pod oknem	1 m	1 m

4. Při provádění stavebních prací nesmí dojít k poškození a znepřístupnění zařízení distribuční soustavy.
5. 5. Ohlášení jakéhokoliv poškození distribučního a sdělovacího zařízení na telefonním čísle Nonstop linky EGD **800 22 55 77**.

**Kontakty správců zařízení:**

**VN+NN:**

Regionální správa, Radek Stratil, tel.: 57716-3372, mail: radek.stratil@egd.cz

**Vyjádření má platnost do 03.10.2024.**

Upozorňujeme Vás na možnou polohovou odchylku vedení v přiložené situaci s informativním zákresem sítí.

Do přiložené a námi orazítované situace jsme informativně zakreslili:

- červeně plně podzemní vedení VN
- červeně čárkovaně nadzemní vedení VN
- zeleně plně podzemní vedení NN
- zeleně čárkovaně nadzemní vedení NN
- polygon s černým obrysem podzemní chránička
- fialově plně zrušené podzemní vedení

**Při vytyčení trasy zařízení i ke kontrole před záhozem a ke všem dalším, souvisejícím jednáním předložte, prosím, toto vyjádření.**

S přátelským pozdravem

EG.D, a.s.

Číslo žádosti: 26209003

**eg-d**

EG.D, a.s.  
Lidická 1873/36, Černá Pole, 602 00 Břeclav

001

## Informativní zákres sítí **elektro** k žádosti 26209003



## **Informace o minimálních vzdálenostech a ochranných pásmech zařízení**

### **Minimální vzdálenosti platné pro nadzemní vedení NN dle PNE 333302 (výběr)**

Výška nad volným terénem: holé vodiče min. 6 m, izolované min. 5,5 m

Výška nad pozemními komunikacemi - silnice: holé vodiče min. 6 m, izolované min. 5,5 m; chodníky, cyklostezky: holé vodiče min. 5 m, izolované min. 4 m

Výška nad neschůdnou částí objektu: holé vodiče min. 0,5 m, izolované min. 0,3 m

Vzdálenost od okapů: holé vodiče min. 0,2 m, izolované min. 0,1 m

Výška nad schůdnými částmi objektu: holé vodiče min. 4 m, izolované min. 3 m

Vodorovná vzdálenost od schůdných částí objektu: holé vodiče min. 2 m, izolované min. 1 m

Minimální vzdálenosti holých vodičů od oken: nad – 1 m, vedle – 1 m, pod – 1 m, před – 2 m.

**Minimální vzdálenosti holých vodičů od střešních oken: holé vodiče min. 3 m, izolované min. 2 m**

### **Minimální vzdálenosti platné pro nadzemní vedení VN 22kV dle ČSN EN 50423-1, PNE 333301 (výběr)**

Výška nad volným terénem: holé a izolované vodiče min. 6 m, slané min. 5,6 m

Výška nad pozemními komunikacemi – dálnice: min. 7 m; silnice: holé a izolované vodiče min. 6 m, slané min. 5,6 m; chodníky, cyklostezky: holé vodiče min. 6 m, izolované min. 5,6 m, slané min. 5 m

Ostatní vzdálenosti jsou uvedeny v PNE 333301.

### **Minimální vzdálenosti platné pro nadzemní vedení VVN 110 kV dle ČSN EN 50341-1, PNE 333300**

Výška nad volným terénem a zemědělskými plochami: holé vodiče min. 6 m.

Výška nad účelovými komunikacemi: holé vodiče min. 6 m,

Výška nad silnicí: min. 7 m.

### **Ochranná pásma dle zákona č. 458/2000 Sb., § 46**

**1. Nadzemní vedení VN, VVN** – je definováno jako souvislý prostor vymezený svislými rovinami vedenými po obou stranách vedení ve vodorovné vzdálenosti, měřené kolmo na vedení, která činí od krajního vodiče vedení na obě jeho strany:

pro zařízení zrealizovaná do 31.12.1994

- u venkovního vedení s napětím nad 1 kV do 35 kV včetně - **10 m**
- u venkovního vedení s napětím nad 35 kV do 110 kV včetně - **15 m**

pro zařízení zrealizovaná od 1.1.1995

- u vedení s napětím nad 1 kV do 35 kV včetně pro vodiče bez izolace - **7 m**, pro vodiče s izolací základní - **2 m**, pro závěsná kabelová vedení - **1 m**
- u venkovního vedení s napětím nad 35 kV do 110 kV včetně - **12 m**

**2. kabelová vedení všech druhů napětí do 110 kV** (včetně ovládacích, signálních, sdělovacích ve správě ECR) činí OP od krajního kabelu na každou stranu **1 m**

**3. Elektrická stanice** – je vymezeno svislými rovinami vedenými ve vodorovné vzdálenosti

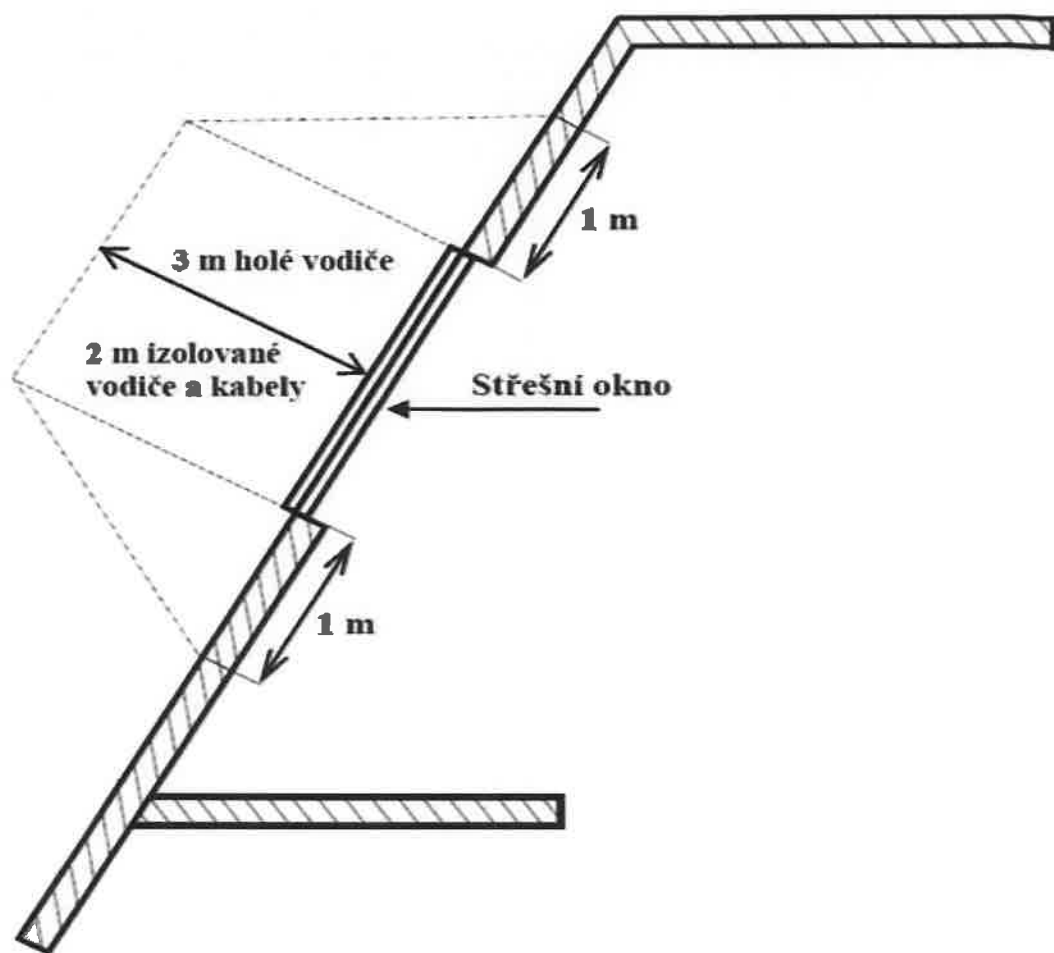
pro zařízení zrealizovaná do 31.12.1994

- u el.stanic s převodem napětí z úrovně nad 1 kV a menší než 52 kV na úroveň NN - **10 m**
- u el. stanic s napětím větším než 52 kV **30 m** kolmo na oplocenou nebo obezděnou hranici objektu stanice

pro zařízení zrealizovaná od 1.1.1995

- u venkovní stožárové el.stanice s převodem napětí z úrovně nad 1 kV a menší než 52 kV na úroveň NN - **7 m**
- u kompaktních a zděných el. stanic s převodem napětí z úrovně nad 1 kV a menší než 52 kV na úroveň NN - **2 m** a u vestavěných el. stanic - **1 m** od obestavění
- u venkovních elektrických stanic a dále stanic s napětím větším než 52 kV v budovách **20 m** od oplocení nebo od vnějšího líce obvodového zdiva

**Další podmínky pro provádění činností a prací v OP kabelů jsou stanoveny ve vyjádření vystaveném EG.D, a.s., případně při vytýčení.**







EG.D, a.s., Lidická 1873/36, Černá Pole, 602 00 Brno

DS projekt, s. r. o.  
Šárka Vrbová  
Těšánky 22  
76802 Zdounky

Otrokovice, 11.10.2022

**Vyjádření k žádosti o souhlas se stavbou a činností v ochranném pásmu zařízení distribuční soustavy (elektrická síť) ve vlastnictví EG.D, a.s.**

Toto vyjádření slouží pro potřeby řádného umístění, výstavby a užívání stavby a je vyjádřením pro územní a stavební řízení.

Předložili jste nám žádost o vyjádření ke stavbě a činnosti v ochranném pásmu:

Podzemní vedení VN  
Distribuční trafostanice VN/NN  
Podzemní vedení NN

Název stavby: Město Kroměříž - chodník v ul. Obvodová  
Místo stavby: KÚ Kroměříž (674834), žadatelem vyznačené zájmové území

Souhlasíme s provedením výše uvedené akce v ochranném pásmu zařízení distribuční soustavy, kdy **požadujeme dodržet ČSN 73 6005 – prostorové uspořádání sítí technického vybavení, PNE 34 1050 – kladení kabelů NN, VN v distribuční síti energetiky, PNE 382157 – kabelové kanály, podlaží a šachty.**

Dále požadujeme dodržet tyto podmínky :

1. V ochranných pásmech (dále jen OP) zařízení distribuční soustavy budou při realizaci stavby/činnosti dle uděleného souhlasu dodrženy podmínky dle § 46 odst. 8 zákona č. 458/2000 Sb., v platném znění, kde se konstatuje, že v OP těchto zařízení je zakázáno pod písmeny:
  - c) provádět činnosti, které by mohly ohrozit spolehlivost a bezpečnost provozu těchto zařízení nebo ohrozit život, zdraví či majetek osob
  - d) provádět činnosti, které by znemožňovaly nebo podstatně znesnadňovaly přístup k těmto zařízením.

**EG.D, a.s.**  
Regionální správa  
Otrokovice  
Zlínská 230  
765 02 Otrokovice  
www.egd.cz

Lubomír Zahradník  
T +420-57716-3365  
lubomir.zahradnik@egd.cz

Naše značka  
L4570-27071575

Sídlo společnosti:  
Lidická 1873/36  
Černá Pole  
602 00 Brno  
Společnost je zapsána  
v Obchodním rejstříku  
vedeném Krajským soudem  
v Brně, v oddílu B, vložce 8477  
IČ: 280 85 400  
DIČ: CZ28085400



2. Zakreslení trasy nadzemního i podzemního vedení, vyskytujícího se v zájmovém území, do všech vyhotovení prováděcí dokumentace a jeho vyznačení dobře viditelným způsobem přímo v terénu. Jedná se zejména o místa křížení či souběhu trasy vedení s trasou pohybu mechanizace, s trasou vedení výkopů a podobně tak, aby pracující na staveništi byli o hranicích ochranného pásma trvale informováni.
3. Objednání přesného vytyčení distribuční sítě (trasy kabelu) v terénu, a to nejméně 14 dnů před zahájením prací v blízkosti podzemního kabelového vedení. V případě, že nebude možné trasu kabelu bezpečně určit pomocí vytyčovacího zařízení, je investor zemních prací povinen pro jednoznačné stanovení jeho polohy provést na určených místech a v nezbytném rozsahu ruční odkrytí kabelu podle pokynů technika EG.D, a.s. (dále jen EGD). **Vytyčení kabelů VN, NN zajistí Pavel Řehulka, tel.: 57350-3608, mail: [pavel.rehulka@egd.cz](mailto:pavel.rehulka@egd.cz).**
4. Provádění zemních prací v ochranném pásmu kabelového vedení výhradně klasickým ručním nářadím bez použití jakýchkoli mechanismů s nejvyšší opatrností, nebude-li provozovatelem zařízení stanoveno jinak.
5. Vhodné zabezpečení obnaženého kabelu (podložení, vyvěšení, ...), aby nedošlo k jeho poškození poruchou nebo nepovolanou osobou a označení výstražnými tabulkami bude provedeno podle pokynů technika EGD. Další podmínky pro zabezpečení našeho zařízení si vyhrazujeme při vytyčení nebo po jeho odkrytí.
6. Vyřešení způsobu provedení souběhů a křížení výše zmíněné akce s rozvodným zařízením musí odpovídat příslušným ČSN.
7. Přizvání technika EGD ke kontrole křížovatek a souběhů před záhozem výkopu. O kontrole bude proveden zápis do montážního nebo stavebního deníku. Při nedodržení této podmínky budou poruchy, vzniklé na zařízení, odstraňovány na náklady investora stavby.
8. Po dokončení musí stavba z pohledu ochrany před provozními a poruchovými vlivy distribuční soustavy odpovídat příslušným normám, zejména PNE 33 3301, PNE 33 3302, PNE 34 1050, ČSN EN 50 341-1, PNE 33 0000-1, ČSN EN 50 522, ČSN EN 61 936-1, ČSN 73 6005.
9. Po dokončení stavby připomínáme, že v OP distribučního zařízení je dále zakázáno:
  - a) zřizovat bez souhlasu vlastníka těchto zařízení stavby či umísťovat konstrukce a jiná podobná zařízení, jakož i uskladňovat hořlavé a výbušné látky
  - b) provádět bez souhlasu jeho vlastníka zemní práce
  - c) u nadzemního vedení nechávat růst porosty nad výšku 3 m

- d) u podzemního vedení vysazovat trvalé porosty a přejíždět vedení mechanizmy o celkové hmotnosti nad 6 t.
10. V projektové dokumentaci a při stavbě budou respektovány podmínky uvedené ve vyjádření č. 26209003, s platností do 03.10.2024, o existenci zařízení distribuční soustavy ve vlastnictví a provozování EGD a podmínkách práce v jeho blízkosti.
11. Veškerá stavební činnost v OP distribučního zařízení bude před jejím zahájením konzultována s příslušným správcem zařízení (kontakty na správce zařízení jsou uvedeny v závěru tohoto vyjádření), který stanoví bezpečnostní opatření pro práce v OP příslušného rozvodného zařízení dle platné ČSN EN 50 110-1.
12. Výkopové práce v OP podzemního vedení 22 kV, je nutno provádět za beznapěťového stavu vedení a vypnutí objednejte nejméně 25 kalendářních dnů předem.
13. Dovolujeme si také upozornit, že investor stavby hradí náklady na dodatečné úpravy stávajícího zařízení distribuční soustavy, které jsou vyvolané stavbou. Jedná se např. o ochranu podzemního vedení přiložením dodatečné chráničky v místě vjezdů apod.

#### **Kontakty správců zařízení:**

**VN+NN:**

Regionální správa, Radek Stratil, tel.: 57716-3372,  
mail: radek.stratil@egd.cz

**V případě nedodržení podmínek, stanovených v tomto vyjádření, nedodržení vzdáleností a dalších ustanovení souvisejících norem a právních předpisů, v platném znění, nesouhlasíme po ukončení stavby s její kolaudací.**

S přátelským pozdravem

EG.D, a.s.

 **eg-d**  
EG.D, a.s.  
Lidická 1873/36, Černá Pole, 602 00 Brno

001



naše značka  
5002734617  
vyřizuje  
Petr Matyáščík  
datum  
02.01.2023

DS projekt, s. r. o.  
Těšánky č.p. 22  
76802 Zdounky

Věc:  
**Město Kroměříž - chodník v ul. Obvodová**  
K.ú. - p.č.: Kroměříž

Stavebník: Město Kroměříž, Velké náměstí 115/1, 76701 Kroměříž

Účel stanoviska: Povolení stavby - stavební režim (ÚR+SP)

GasNet, s.r.o., jako provozovatel distribuční soustavy (PDS) a technické infrastruktury, zastoupený GasNet Služby, s.r.o., vydává toto stanovisko:

\*\*\*\*\*

**UPOZORNĚNÍ:** Vaše stavba byla zařazena do režimu se zvýšeným dozorem nad stavební činností v ochranném a bezpečnostním pásmu PZ. Důkladně se prosím seznámte s obsahem stanoviska, proveďte oznámení o zahájení stavební činnosti, objednejte si vytyčení a postupujte podle pokynů uvedených ve stanovisku. Společnost GasNet s.r.o. požaduje přizvat ke kontrole provedení stavební činnosti a zda nedošlo k poškození majetku společnosti. Pokud nedojde ke splnění těchto povinností bude společnost GasNet s.r.o. nucena zahájit řízení o narušení ochranného pásma PZ a nebude souhlasit s užíváním Vaší stavby.

\*\*\*\*\*

V ZÁJMOVÉM ÚZEMÍ STAVBY SE NACHÁZÍ TATO PLYNÁRENSKÁ ZAŘÍZENÍ A PLYNOVODNÍ PŘÍPOJKY:

- STL OC DN 200, DN 150 a PE 90 plynovody
- STL OC DN 32 přípojky
- STL PE 110 plynovody (plánované v rámci REKO MS)

Požadujeme respektovat průběh a ochranné pásmo plynárenského zařízení.

Upozorňujeme, že v místě navržené stavby máme plánované napojení nových STL plynovodů, které budou realizovány v rámci rekonstrukce NTL plynárenského zařízení v ul. Štursova a Myslbekova.

- č. stavby 7700103775 REKO MS Kroměříž - Štursova+1
- č. stavby 7700103650 REKO MS Kroměříž - Myslbekova+1

Předběžný termín realizace je plánovaný na rok 2024 (termín může být změněn).

Termín zahájení a celková koordinace staveb bude předem dojednána a odsouhlasena na obou stranách investorů stavby tak, aby nedošlo k maření vlastních investic.

Požadujeme z důvodů koordinace staveb kontaktovat:

Projektový manažer:  
Ing. Ševčíková Simona Marie tel: 731 198 613; Email: simonamarie.sevcikova@gasnet.cz

Technik realizace:  
Ing. Indra Jaromír tel: 739 537 888; Email: jaromir.indra@gasnet.cz

GasNet Služby, s.r.o.  
Plynárenská 499/1 · Zábřovice · 602 00 Brno · T 555 90 10 10 · www.gasnet.cz  
IČ: 27935311 · DIČ: CZ27935311  
Zápis do obchodního rejstříku: Krajský soud v Brně, sp. zn. C 57165, dne 26. 7. 2007  
Certificate of incorporation: Regional Court in Brno, ref. number C 57165, on 26th July 2007

Zákaznická linka GasNet 555 90 10 10, info@gasnet.cz, www.gasnet.cz

Při realizaci stavby je nutno dodržovat veškerá pravidla stanovená pro práce v ochranném pásmu ( OP ) plynárenského zařízení a plynovodních přípojek, které činí 1 m na každou stranu měřeno kolmo od obrysu plynovodu a přípojek. V tomto pásmu nesmí být umísťovány žádné nadzemní stavby, prováděna skládka materiálu a výšková úprava terénu. Veškeré stavební práce budou prováděny v OP výhradně ručním způsobem a musí být vykonávány tak, aby v žádném případě nenarušily bezpečný provoz uvedených plynárenských zařízení a plynovodních přípojek.

Plynovod a přípojky s navrtávacími T-kusy ( dále jen zařízení) nesmí být uloženy v konstrukci komunikace- zpevněných ploch. Křížení a souběh inž. sítí s plynovodním zařízením musí být v souladu s ČSN 73 60 05, tab. 1 a 2.

Budované objekty ( např. šachty, vpusti, dopravní značky, sloupy atd. ) musí dodržet od stávajícího zařízení světlou vzdálenost dle ČSN EN 12 007, TPG 702 04, čl. 14.5 a 14.6 - minimálně 1m, tj. nesmí zasahovat do ochranného pásma zařízení - plynovodu!

Povrch nad plynárenským zařízením požadujeme zhotovit z rozebíratelného materiálu. (dle PD navržena zámková dlažba) Nad plynárenským zařízením nesmí být souběžně umístěny obručníky nebo jiné zařízení s pevným základem.

Požadujeme dodržet krytí plynovodu dle ČSN 73 60 05.

V případě změny nivelity terénu doporučujeme před zahájením stavby provést ručně kopané sondy pro ověření hloubky uložení potrubí.

V případě obnažení plynovodu požadujeme přizvat pracovníky GasNet s.r.o. pro kontrolu stavu potrubí.

-pokud realizace stavby vyvolá výškovou nebo směrovou úpravu trasy plynárenského zařízení, bude toto posuzováno jako přeložka. Náklady budou hrazeny investorem stavby.

Toto stanovisko se netýká žádných úprav plynárenského zařízení v zájmovém území.

Případně nutno řešit samostatně (<http://www.gasnet.cz/cs/kontaktni-system/>).

Současně si vyhrazuje upřesnění nebo rozšíření našich podmínek při zjištění situace na místě.

**PŘED ZAHÁJENÍM STAVBY BUDE PROVEDENO PŘESNÉ VYTÝČENÍ PZ, viz.odst.1 tohoto stanoviska – poskytnutý zakres je pouze ORIENTAČNÍ.**

V rozsahu této stavby souhlasíme s povolením stavby dle zákona 183/2006 Sb. ve znění pozdějších předpisů. Tento souhlas platí pro územní řízení, řízení o územním souhlasu, veřejnoprávní smlouvy pro umístění stavby, zjednodušené územní řízení, ohlášení, stavební řízení, společné územní a stavební řízení, vodoprávní řízení, veřejnoprávní smlouvu o provedení stavby nebo oznámení stavebního záměru s certifikátem autorizovaného inspektora.

Pokud se stane stanovisko v době své platnosti součástí rozhodnutí stavebního úřadu (bude citována naše značka stanoviska), prodlužuje se jeho platnost o dobu platnosti rozhodnutí stavebního úřadu.

V zájmovém území se mohou nacházet plynárenská zařízení jiných vlastníků či správců, případně i dlouhodobě nefunkční/ neprovozovaná plynárenská zařízení bez dostupných informací o jejich poloze a vlastnictví.

Plynárenská zařízení a plynovodní přípojky (dále jen PZ) jsou dle ust. § 2925 zákona č. 89/2012 Sb., občanského zákoníku, provozovány jako zařízení zvlášť nebezpečná a z tohoto důvodu jsou chráněna ochranným pásmem dle zákona č.458/2000 Sb. ve znění pozdějších předpisů.

Rozsah ochranného pásma je stanoven v zákoně 458/2000 Sb. ve znění pozdějších předpisů.

Stavební činnosti je možné realizovat pouze při dodržení podmínek stanovených v tomto stanovisku. Nebudou-li tyto podmínky dodrženy, budou stavební činnosti považovány dle § 68 zákona č.458/2000 Sb. ve znění pozdějších předpisů za činnost bez našeho předchozího souhlasu. Při každé změně projektu nebo stavby (zejména trasy navrhovaných inženýrských sítí) je nutné požádat o nové stanovisko k této změně.

Nedodržení podmínek uvedených v tomto stanovisku zakládá odpovědnost stavebníka za vzniklé škody.

Za stavební činnosti se pro účely tohoto stanoviska považují všechny činnosti prováděné v ochranném pásmu PZ (tzn. bezvýkopové technologie a terénní úpravy) a činnosti mimo ochranné pásmo, pokud by takové činnosti mohly ohrozit bezpečnost a spolehlivost PZ (např. hrací práce, sesuvy půdy, vibrace, apod.).

Případné zřizování stavenišť, skladování materiálů, stavebních strojů apod. bude realizováno mimo ochranné pásmo PZ (není-li ve stanovisku uvedeno jinak).

Při použití nákladních vozidel, stavebních strojů a mechanismů požadujeme zabezpečit případný přejezd přes PZ uložením betonových panelů v místě přejezdu PZ.

PŘI REALIZACI STAVBY BUDOU DODRŽENY TYTO PODMÍNKY PRO PROVÁDĚNÍ STAVEBNÍ ČINNOSTI:

- (1) Před zahájením stavební činnosti bude provedeno vytyčení trasy a přesné určení uložení PZ. Vytyčení trasy provede příslušná regionální oblast ZDARMA. Formulář a kontakt naleznete na <https://www.gasnet.cz/cs/ds-vytyceni-pz/>, lze využít QR kód, který je uveden v tomto stanovisku. Při podání žádosti uvede žadatel naši značku (číslo jednací) uvedenou v úvodu tohoto stanoviska a sdělí termín zahájení a ukončení stavby. O provedeném vytyčení trasy bude sepsán protokol. Přesné určení uložení PZ (sondou) je povinen provést stavebník na svůj náklad.  
**BEZ VYTYČENÍ TRASY A PŘESNÉHO URČENÍ ULOŽENÍ PZ STAVEBNÍKEM NESMÍ BÝT VLASTNÍ STAVEBNÍ ČINNOST ZAHÁJENA. VYTYČENÍ POVAŽUJEME ZA ZAHÁJENÍ STAVEBNÍ ČINNOSTI V OCHRANNÉM A BEZPEČNOSTNÍM PÁSMU PZ. PROTOKOL O VYTYČENÍ MÁ PLATNOST 2 MĚSÍCE.**
- (2) Stavebník je povinen stavebnímu podnikateli prokazatelně předat kopii tohoto stanoviska. Převzetí kopie stvrdí stavební podnikatel stavebníkovi svým podpisem a zápisem do stavebního deníku. Pracovníci provádějící stavební činnosti budou prokazatelně seznámeni s polohou PZ, rozsahem ochranného pásma a těmito podmínkami.
- (3) Bude dodržena mj. ČSN 73 6005, TPG 702 01, TPG 702 04, TPG 700 03, zákon č. 458/2000 Sb. ve znění pozdějších předpisů, případně další předpisy související s uvedenou stavbou.
- (4) Při provádění stavební činnosti v ochranném pásmu PZ vč. přesného určení uložení PZ je stavebník povinen učinit taková opatření, aby nedošlo k poškození PZ nebo ovlivnění jejich bezpečnosti a spolehlivosti provozu. Nebude použito nevhodného nářadí, zemina bude těžena pouze ručně bez použití pneumatických, elektrických, bateriových a motorových nářadí.
- (5) V případě použití bezvýkopových technologií (např. protlaku) bude před zahájením stavební činnosti provedeno úplné obnažení PZ v místě křížení na náklady stavebníka. Technologie musí být navržena tak, aby v místě křížení nebo souběhu s PZ byl dostatečný stranový nebo výškový odstup od PZ, který zajistí nepoškození PZ během prací a to s ohledem na použitou bezvýkopovou technologii a všechny její účinky na okolní terén. V případě, že nemůže být tato podmínka dodržena, nesmí být použita bezvýkopová technologie.
- (6) Odkrytá PZ budou v průběhu nebo při přerušení stavební činnosti řádně zabezpečena proti jejich poškození.
- (7) Poklopy uzávěrů a ostatních armatur na PZ, vč. hlavních uzávěrů plynu (HUP) na odběrném plynovém zařízení udržovat stále přístupné a funkční po celou dobu trvání stavební činnosti.
- (8) Bude zachována hloubka uložení PZ (není-li ve stanovisku uvedeno jinak).
- (9) Stavebník je povinen neprodleně oznámit každé i sebemenší poškození PZ (vč. drobných vrypů do PE potrubí, poškození izolace, signalizačního vodiče, výstražné fólie, markeru atd.) na telefon 1 239.
- (10) Před provedením zásypu výkopu a v průběhu stavby bude provedena kontrola dodržení podmínek stanovených pro stavební činnosti v ochranném pásmu PZ. Povinnost kontroly se vztahuje i na PZ, která nebyla odhalena. Kontrolu provede příslušná regionální oblast (formulář a kontakt naleznete na <https://www.gasnet.cz/cs/ds-vytyceni-pz/>, lze využít QR kód, který je uveden v tomto stanovisku). Při žádosti uvede žadatel naši značku (číslo jednací) uvedenou v úvodu tohoto stanoviska. Kontrolu je třeba objednat min. 5 dnů předem.  
Předmětem kontroly je také ověření dodržení stanovené odstupové vzdálenosti staveb, které byly povoleny v ochranném a bezpečnostním pásmu PZ.
- (11) O provedené kontrole bude sepsán protokol. Bez provedené kontroly nesmí být PZ zasypána. Stavebník je povinen na základě výzvy provozovatele PZ, nebo jeho zástupce doložit průkaznou dokumentaci o nepoškození PZ během výstavby nebo provést na své náklady kontrolní sondy v místě styku stavby s PZ.
- (12) Plynárenské zařízení a plynovodní přípojky budou před zásypem výkopu řádně podsypány a obsypány, bude provedeno zhutnění a bude osazena výstražná fólie žluté barvy, to vše v souladu s předpisem provozovatele distribuční soustavy „Zásady pro projektování, výstavbu, rekonstrukce a opravy“, který naleznete na <https://www.gasnet.cz/cs/technicke-dokumenty/> a v souladu s ČSN EN 1 2007-1-4, TPG 702 01, TPG 702 04.
- (13) Neprodleně po skončení stavební činnosti budou řádně osazeny všechny poklopy a nadzemní prvky PZ.
- (14) Pokud stavebník nedodrží podmínky stanovené tímto stanoviskem bude činnost stavebníka vyhodnocena provozovatelem PZ jako narušení ochranného nebo bezpečnostního pásma PZ a budou z toho vyvozeny příslušné důsledky.

Platí pouze pro území vyznačené v příloze tohoto stanoviska a to 24 měsíců ode dne jeho vydání.

V případě dotčení pozemku v majetku společnosti GasNet, s.r.o. je třeba dále projednat smluvní vztah k tomuto pozemku. Kontakt na projednání naleznete na adrese [www.gasnet.cz/cs/kontaktni-system/](https://www.gasnet.cz/cs/kontaktni-system/), činnost "Smluvní vztahy - pozemky a budovy plynárenských zařízení".





Za správnost a úplnost dokumentace předložené s žádostí včetně jejího souladu s platnými předpisy plně zodpovídá její zpracovatel. Stanovisko nenahrazuje případná další stanoviska k jiným částem stavby.

V případě další korespondence nebo jednání (např. změna stavby) uvádějte naši značku - 5002734617 a datum tohoto stanoviska. Kontakty jsou k dispozici na <https://www.gasnet.cz/cs/kontaktni-system/>.

GasNet, s.r.o.  
zastoupená společností GasNet Služby, s.r.o., IČ 27935311  
Petr Matyáščík  
Technik externích požadavků-Morava  
Oddělení zpracování ext.požadavků-Morava  
PETR.MATYASTIK@GASNET.CZ



Zažádejte o vytyčení

Přílohy: Orientační zakres plynárenského zařízení, Detailní zakres plynárenského zařízení, Ověřená příloha žadatele

Provozovatel DS: GasNet, s.r.o.; Stavebník: Město Kroměříž, Velké náměstí 115/1, 76701 Kroměříž, K.Ú.: Kroměříž.



Legenda:

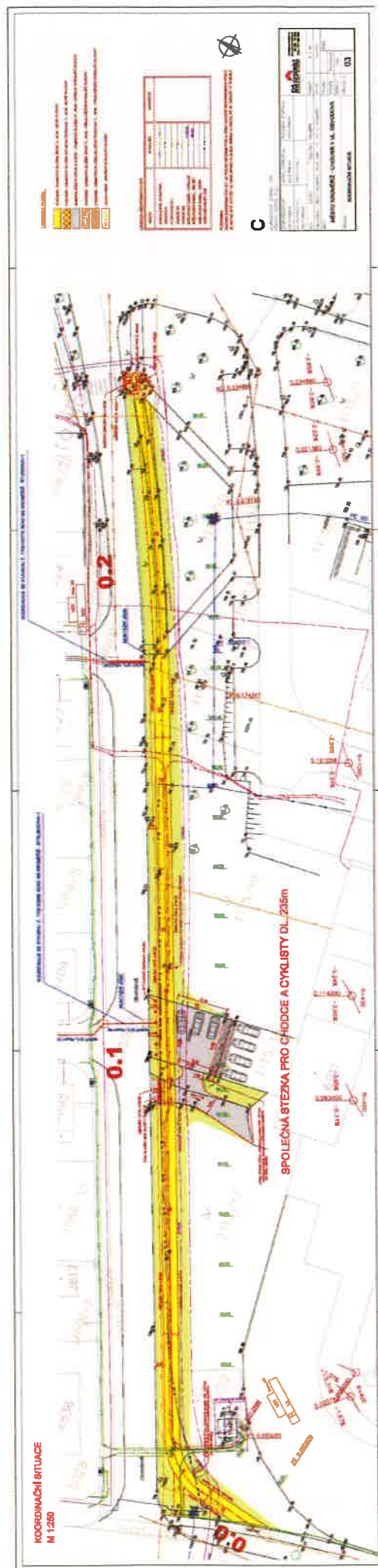
linie plynovodu	regulační stanice
NTL	
STL	
VTL	
VVTL	
nefunkční	
plánovaná stavba před realizací	
ve výstavbě, neuvedeno do provozu	





**příloha: Ověřená příloha žadatele. Tato příloha je nedílnou součástí stanoviska č. 5002734617 ze dne 02.01.2023.**

Provozovatel DS: GasNet, s.r.o.; Stavebník: Město Kroměříž, Velké náměstí 115/1, 76701 Kroměříž. K.ú.: Kroměříž.





## STANOVISKO č. 1235/2022

pro stavební řízení

*Žadatel:*

DS projekt, s.r.o.

Ing. Šárka Vrbová

Těšánky 22

76802 Zdounky

*Investor:*

Město Kroměříž

Ing. Daniela Geislerová

Velké náměstí 115/1

76701 Kroměříž

*Název stavby - akce:*

**Město Kroměříž - chodník v ul. Obvodová**

*Místo stavby:* ul. Obvodová

*Katastr:* Kroměříž

Předložená projektová dokumentace řeší stavbu chodníku v Kroměříži v blízkosti stadionu podél komunikace v ul. Obvodová. Jedná se o vybudování nového chodníku se společným provozem cyklistů a chodců v délce 235 m. Chodník bude proveden ze zámkové dlažby. Odvodnění chodníku je řešeno podélným a příčným spádováním do přilehlých ploch zeleně.

Součástí projektu je úprava vjezdu ke stadionu a posunutí jednoho sloupu veřejného osvětlení (VO).

Stavba bude umístěna na pozemcích parc.č. 1065/2, 1115/17, 1115/18, 1115/19, 1115/14, 1115/9, 1115/10, 1500/6 k.ú. Kroměříž.

V místech stavby se nachází vodovodní řady Lt DN100, PE D225, které jsou ve vlastnictví VaK Kroměříž, a.s.

Před zahájením zemních prací je nutné požádat o vytýčení vodovodu. Dále je nutné před zahájením zemních prací přizvat zástupce VaK Kroměříž, a.s., který spolu se stavebníkem provede kontrolu včetně zápisu do stavebního deníku o existenci vnějších povrchových znaků na vodohospodářském zařízení v místech prováděných prací.

Vzhledem k tomu, že část nového chodníku je navržena a bude umístěna v trase vodovodu, upozorňujeme stavebníka na případné poruchy (opravy) na vodovodním potrubí, při kterých dojde k poškození zpevněné plochy chodníku. Společnost Vodovody a kanalizace Kroměříž, a.s. neručí za škody na chodníku vzniklé při opravě vodovodního potrubí!

Při realizaci stavby požadujeme dodržet ustanovení dle zákona č. 274/2001 Sb., o vodovodech a kanalizacích, ve znění pozdějších předpisů. Dále požadujeme respektovat ochranná pásma vodovodu a kanalizace. Ochranné pásmo je vymezeno vodorovnou vzdáleností od vnějšího lince stěny potrubí nebo kanalizační stoky na každou stranu, u vodovodních řadů a kanalizačních stok do průměru 500 mm včetně, 1,5m a u vodovodních řadů a kanalizačních stok nad průměr 500 mm, 2,5 m. V ochranném pásmu vodovodu a kanalizace nesmí být umístěna žádná nadzemní stavba (sloupy VO a NN, svíslá dopravní značení, apod.) ani trvalý dřevnatý porost. Přeložený sloup VO musí být umístěn mimo ochranné pásmo vodovodu.

Betonové obrubníky musí být osazeny mimo trasu vodovodu.

K zahájení stavebních prací v ochranném pásmu vodovodu a kanalizace požadujeme přizvat zástupce VaK Kroměříž, a.s.

Při realizaci stavby požadujeme dodržet prostorová uspořádání podzemních sítí technické vybavenosti dle ČSN 73 6005.

Při stavbě zpevněných ploch a při úpravě okolního terénu požadujeme osazení vodovodních a kanalizačních poklopů a armatur do výšky nově upraveného terénu. Případné úpravy poklopů a armatur na vodohospodářském zařízení je nutné projednat se zástupcem VaK Kroměříž, a.s., jejich zapravení provede zhotovitel investora pod dohledem odborného zaměstnance VaK Kroměříž, a.s.





**Vodovody a kanalizace Kroměříž, a.s.,** Kojetínská 3666/64, 767 01 Kroměříž

IČ: 49451871 DIČ: CZ49451871

Společnost je zapsána v obchodním rejstříku, vedeném Krajským soudem v Brně v oddíle B vložka 1147

V místech, kde je vodovodní potrubí uloženo v chodníku, požadujeme omezit používání vibračních zhutňovacích strojů. K realizaci stavebních prací v těchto místech požadujeme přizvat zástupce VaK Kroměříž, a.s.

V blízkosti vodovodního a kanalizačního potrubí je nutné veškeré zemní práce provádět ručně. Během stavebních prací i po jejich dokončení musí zůstat naše zařízení včetně vnějších povrchových znaků přístupné a funkční.

Při realizaci zemních prací musí být dodrženo min. krytí vodovodního a kanalizačního potrubí dle ČSN 73 6005. Nad vodovodem a kanalizací nesmí být umístěny těžké stroje, aby nepoškodily sítě a vnější znaky sítí v naší správě.

Po dokončení stavebních prací bude přizván zástupce VaK Kroměříž, a.s. ke kontrole a ověření správnosti osazení vnějších povrchových znaků na vodohospodářském zařízení.

Společnost Vodovody a kanalizace Kroměříž, a.s. souhlasí s realizací stavby dle předloženého projektu a s prováděním zemních a stavebních prací v ochranném pásmu vodovodního řadu a kanalizační stoky dle výše uvedených podmínek.

Platnost tohoto stanoviska je 12 měsíců ode dne jeho vydání a platí pouze pro území a stavební objekty vyznačené v předložené dokumentaci.

#### Kontakty

mistr vodovodů - Strašák, tel. 573 517 174, 607 629 358

mistr kanalizací - Nevařil, tel. 573 517 177, 607 629 375

vytyčení sítí – Hýžová, tel. 573 517 121, 702 096 423, email: [informace@vak-km.cz](mailto:informace@vak-km.cz)

(vytyčení vodohospodářského zařízení je nutné objednat min. 14 dnů před plánovanou realizací)

Vyřizuje: Zdeňka Bucňáková

Telefon: +420 573 517 228

Datum: 11. 10. 2022

Vodovody a kanalizace Kroměříž, a.s.

Kojetínská 3666/64

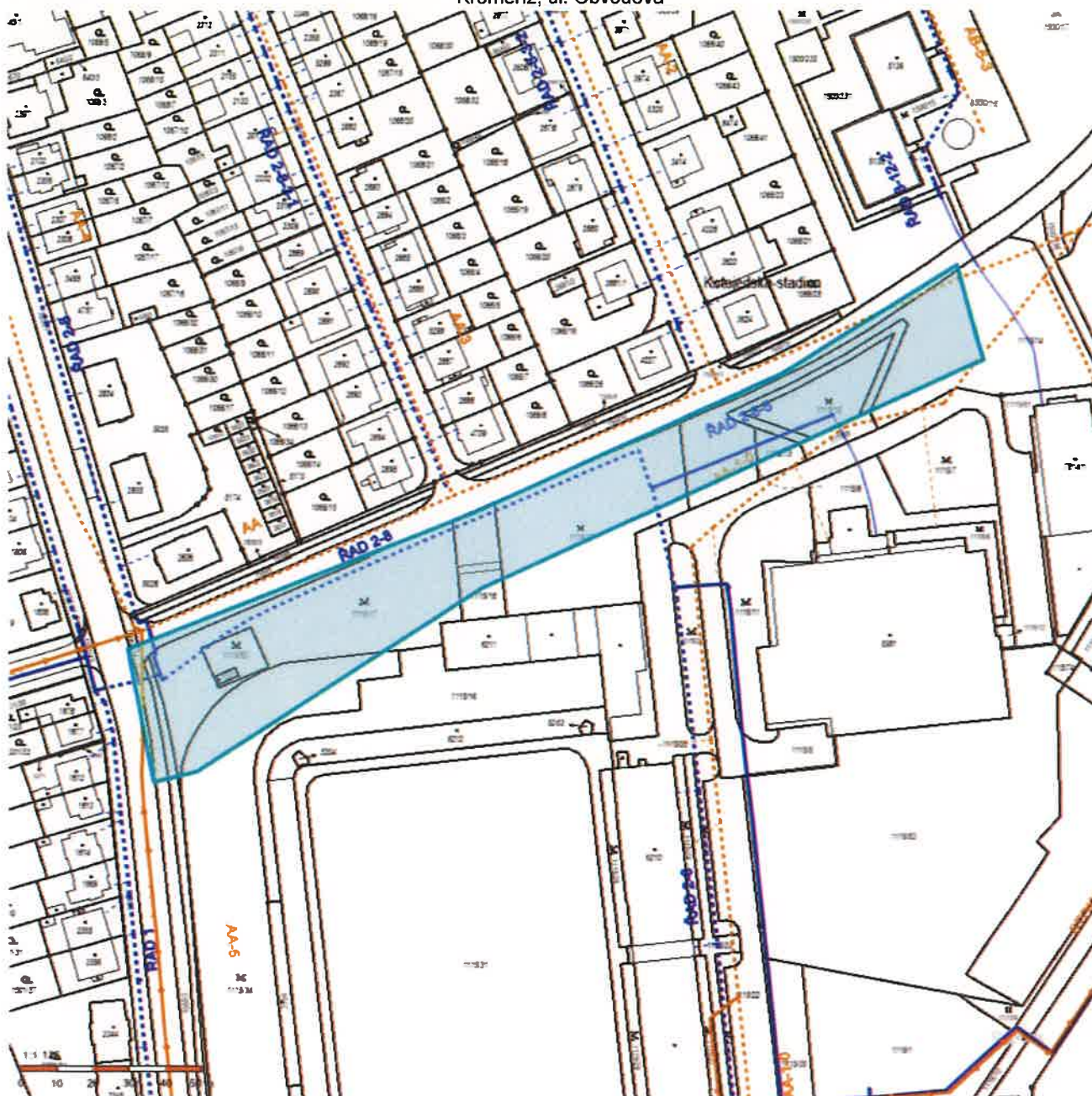
767 01 Kroměříž

IČ 49451871, DIČ CZ49451871

Ing. Petr Vedra

Výrobně technický náměstek

Kroměříž, ul. Obvodová



**úřední osoba** Pavlaína Pešáková  
**e-mail** pavlina.pesakova@mestokm.cz  
**odbor** Občansko-správních agend, odd. dopravy  
a silničního hospodářství (tel. 573 321 385)  
**datum** 22. března 2023  
**spis. zn.** MeUKM/022919/2023/04  
**číslo jednací** MeUKM/027458/2023

## **ZÁVAZNÉ STANOVISKO**

Městský úřad Kroměříž, odbor občansko-správních agend, oddělení dopravy a silničního hospodářství, jako silniční správní úřad podle § 40 odst. 5 písm. b) zákona č. 13/1997 Sb. o pozemních komunikacích, ve znění pozdějších předpisů (dále jen „ZPK“), a věcně a místně příslušný správní orgán § 10 a § 11 odst. 1 písm. b) zákona č. 500/2004 Sb., správní řád, ve znění pozdějších předpisů (dále jen „správní řád“) posoudil žádost Města Kroměříž, Velké nám. 115, 767 01 Kroměříž, IČ 002 87 351, zastoupeného na základě plně moci společností DS projekt, s.r.o., Těšánky 22, 768 02 Zdounky, IČ 067 84 828 (dále pouze „žadatel“), podle § 10 odst. 4 písm. b) ZPK spolu s § 12 vyhlášky č. 104/1997 Sb., kterou se provádí ZPK (dále jen „vyhláška“), a v souladu s § 149 odst. 1 a 2 správního řádu vydává pro účely navazujícího společného územního a stavebního řízení následující závazné stanovisko ve smyslu § 10 odst. 5 ZPK,

## **s o u h l a s í**

s úpravou připojení odstavné plochy, které je navrženo v rámci stavby:

### **„MĚSTO KROMĚŘÍŽ – CHODNÍK V UL. OBVODOVÁ“.**

**žadatel:** Město Kroměříž, Velké nám. 115, 767 01 Kroměříž, IČ 002 87 351  
**v místě:** pozemku p.č. 1115/7 k místní komunikaci na pozemku p.č. 1500/6 vše k.ú. Kroměříž, před fotbalovým stadionem  
**z důvodu:** přemístění a úpravy šířkového uspořádání původního sjezdu v důsledku realizace stavby  
**na dobu:** neurčitou

#### **Za podmínek:**

1. Připojení nemovitosti svým umístěním a provedením musí vyhovovat bezpečnosti silničního provozu, zajišťovat rozhled pro rozhodování najet na komunikaci, rozhled uživatele komunikace pro zastavení vozidla.
2. Připojení bude provedeno dle projektové dokumentace stavby „MĚSTO KROMĚŘÍŽ – CHODNÍK V UL. OBVODOVÁ“ vypracované DS projekt, s.r.o., Těšánky 22, 768 02 Zdounky, ověřené autorizovaným inženýrem pro dopravní stavby, Ing. Šárkou Vrbovou, ČKAIT 1005456, datum zpracování 07/2022, (stupeň spol. povolení).
3. Napojení na asfaltovou plochu místní komunikace bude provedeno zařezáním povrchu, navázáním na stávající sklonové a prostorové řešení, odděleno sníženými žulovými obrubami.
4. Platnost závazného stanoviska se stanovuje na dobu 2 roky ode dne jeho vydání. Závazné stanovisko nepozbývá platnosti, pokud v této lhůtě bude podána žádost o společné územní a stavební povolení stavby, jejíž součástí je předmětný sjezd a toto řízení bude ukončeno pravomocným povolením.

**Odůvodnění:**

Dne 9.3.2023 byla Městskému úřadu Kroměříž, odboru občansko-správních agend, oddělení dopravy a silničního hospodářství předložena žádost výše uvedeného žadatele o vydání závazného stanoviska k provedení výše specifikovaného připojení k místní komunikaci ul. Obvodová, pro účely společného územního a stavebního řízení, a to z důvodu provedení úpravy připojení odstavné plochy před fotbalovým stadionem v rámci uvedené stavby.

Jedná se o přemístění a úpravu šířkového uspořádání původního sjezdu k odstavné ploše na šíři 5,00m s oboustranným rozšířením, s povrchem ze zámkové dlažby tl. 80mm, odvodem srážkových vod mimo místní komunikaci. Napojení na asfaltovou plochu místní komunikace bude provedeno zařezáním povrchu, navázáním na stávající sklonové a prostorové řešení, odděleno sníženou žulovou obrubou osazenou do bet. lože.

K žádosti byla doložena dokumentace stavby „MĚSTO KROMĚŘÍŽ – CHODNÍK V UL. OBVODOVÁ“ v rozsahu: zákres do mapy KN 1:500, situace 1:250, podélný profil.

Dne 16.3.2023 silniční správní úřad požádal o závazné stanovisko Krajské ředitelství policie Zlínského kraje, Územní odbor Kroměříž, dopravního inspektorátu. Požadované závazné stanovisko č.j. KRPZ-112598-5/ČJ-2022-150806 ze dne 20.3.2023.

V tomto případě, kdy žadatelem je vlastník místní komunikace, silniční správní úřad si nevyžádal stanovisko vlastníka dotčené pozemní komunikace, dle § 10 odst. 4 písm. b) ZPK.

Silniční správní úřad po prostudování a zhodnocení uvedených podkladů přezkoumal předloženou žádost především z pohledu podmínek uvedených v § 12 vyhlášky, neboť připojení nemovitosti k pozemní komunikaci lze zřídit, jen pokud jsou tyto podmínky splněny, přičemž neshledal důvody bránící vydání tohoto závazného stanoviska.

Podmínka č. 1 vychází z § 12 odst. 1 vyhlášky, která stanovuje podmínky pro připojování sousedních nemovitostí k silnicím a místním komunikacím.

Podmínka č. 2 je obligatorní podmínkou zajišťující provedení připojení v rozsahu předložené dokumentace, která splňuje podmínky dle bodu č. 1.

Podmínka č. 3 je založena na stavebně-technických podmínkách uvedených v projektové dokumentaci.

Podmínka č. 4 - doba platnosti, je stanovena jako pořádková, a to z důvodu omezení platnosti vzhledem k možným změnám dopravních poměrů v místě stavby a předmětného připojení. Jelikož se jedná o podklad pro umístění stavby, je stanovena obdobná platnost jako pro územní rozhodnutí.

Závazné stanovisko bylo v souladu s § 149 odst. 4 správního řádu vydáno ve stanovené lhůtě do 30 dnů.

**Poučení:**

Podle § 10 odst. 5 ZPK ve společném územním a stavebním řízení je povolení nahrazeno závazným stanoviskem dotčeného orgánu. Toto závazné stanovisko není samostatným rozhodnutím a nelze se proti němu odvolat.

otisk úředního razítka

**Pavλίna Pešáková**

referentka odboru občansko-správních agend  
oddělení dopravy a silničního hospodářství

**Doručí se:**

- Město Kroměříž, Velké nám. 115, 767 01 Kroměříž  
zastoupeno DS projekt, s.r.o., Těšánky 22, 768 02 Zdounky

**Na vědomí:**

- Městský úřad Kroměříž, odbor právní, Velké nám. 115, 767 01 Kroměříž  
- Krajské ředitelství policie Zlínského kraje, Dopravní inspektorát Kroměříž, Březinova 2819, 767 28 Kroměříž